СЛУЖБЕН ГЛАСНИК
НА ОПШТИНА КУМАНОВО

„Службен гласник на Општина Куманово“ Излегува по потреба – Издавач: Општина Куманово Тел. 423-505 Одговорен уредник: Милена Ѓукиќ Ордевска	Година LXVII Број 15 Куманово 22 декември 2022 г.	Претплата за 2022 година изнесува 2.000 денари. трезорска с-ка 100-0000000630-95 с-ка на буџетски корисник 7410140525630-18 приходна шифра 725939

739.

Врз основа на член 50 став 1 точка 3 од Законот за локалната самоуправа („Службен весник на РМ“ бр. 5/02), член 51 став 1 точка 3 и член 52 од Статутот на Општина Куманово, Градоначалникот на Општина Куманово, донесе

Заклучок
за објавување на Одлука за давање согласност на Измена и дополнување на Годишен план за вработување во 2023 година на ООУ „Вук Караџиќ” – Куманово

1. Се објавува Одлуката за давање согласност на Измена и дополнување на Годишен план за вработување во 2023 година на ООУ „Вук Караџиќ” – Куманово, Бр. 09-10073/9, што Советот на Општина Куманово ја донесе на седницата одржана на 20 декември 2022 година.

2. Заклучокот влегува во сила со денот на донесувањето, а ќе се објави во „Службен гласник на Општина Куманово”.

Бр. 08-10373/1
21 декември 2022 година
Куманово

Градоначалник
на Општина Куманово,
Максим Димитриевски, с.р.

740.

Врз основа на член 20-б став 1 алинеја 3, став 2 и став 11 од Законот за вработените во јавниот сектор („Службен весник на РМ“ бр. 27/14, 199/14, 27/16, 35/18 и 198/18 и „Службен весник на РСМ“ бр. 143/19 и 14/20) и член 68 од Статутот на Општина Куманово („Службен гласник на Општина Куманово“ бр. 13/03, 13/07, 8/15, 11/19 и 12/21), Советот на Општина Куманово, на седницата одржана на 20 декември 2022 година, донесе

О Д Л У К А
за давање согласност на Измена и дополнување на Годишен план за вработување во 2023 година на ООУ „Вук Караџиќ” – Куманово

Член 1

Се дава согласност на Измената и дополнувањето на Годишниот план за вработување во 2023 година на ООУ „Вук Караџиќ” – Куманово, бр. 01-78/6.

Член 2

Одлуката влегува во сила со денот на објавувањето во „Службен гласник на Општина Куманово“.

Бр. 09 – 10073/9
20 декември 2022 година
Куманово

Совет на Општина Куманово
Претседател,
Ивана Ѓорѓиевска, с.р.

741.

Врз основа на член 50 став 1 точка 3 од Законот за локалната самоуправа („Службен весник на РМ“ бр. 5/02), член 51 став 1 точка 3 и член 52 од Статутот на Општина Куманово, Градоначалникот на Општина Куманово, донесе

Заклучок
за објавување на Одлука за донесување на Измена и дополна на ДУП за дел од УЕ „Тоде Мендол“, дел од УБ 63, плански опфат меѓу крак на ул. „11-ти Октомври“,ул. „11-ти Октомври“, ул. „3-та МУБ“, ул. „ЈНА“ и ул. „Новопланирана 1“ – Општина Куманово

1. Се објавува Одлуката за донесување на Измена и дополна на ДУП за дел од УЕ „Тоде Мендол“, дел од УБ 63, плански опфат меѓу крак на ул. „11-ти Октомври“,ул. „11-ти Октомври“, ул. „3-та МУБ“, ул. „ЈНА“ и ул. „Новопланирана 1“ – Општина Куманово, Бр. 09-10073/13, што Советот на Општина Куманово ја донесе на седницата одржана на 20 декември 2022 година.

2. Заклучокот влегува во сила со денот на донесувањето, а ќе се објави во „Службен гласник на Општина Куманово”.

Бр. 08-10377/1
21 декември 2022 година
Куманово

Градоначалник
на Општина Куманово,
Максим Димитриевски, с.р.

742.

Врз основа на член 39 став 1 и 5 и член 41 став 5 алинеа 3 од Законот за просторно и урбанистичко планирање („Службен весник на РМ“ бр. 199/14, 44/15, 193/15, 31/16, 163/16, 64/18 и 168/18), член 93 од Законот за урбанистичко планирање („Службен весник на РСМ“, бр. 32/20) и член 25 став 1 точка 7 од Статутот на Општината Куманово („Службен гласник на Општина Куманово” бр. 13/03, 13/07, 8/15, 11/19 и 12/21), Советот на Општина Куманово, на седницата одржана на 20 декември 2022 година, донесе

О Д Л У К А
за донесување на Измена и дополна на ДУП за дел од УЕ „Тоде Мендол“, дел од УБ 63. плански опфат меѓу крак на ул. „11-ти Октомври“, ул. „11-ти Октомври“, ул. „3-та МУБ“, ул. „ЈНА“ и ул. „Новопланирана 1“ – Општина Куманово

Член 1

Со оваа Одлука се донесува Измена и дополна на ДУП за дел од УЕ „Тоде Мендол“, дел од УБ 63, плански опфат меѓу крак на ул. „11-ти Октомври“,ул. „11-ти Октомври“, ул. „3-та МУБ“, ул. „ЈНА“ и ул. „Новопланирана 1“ - Општина Куманово, плански опфат со површина од 2.98 ха., изработен од Друштво за урбанистички планови и инжинеринг ПРОСТОР ДОО Куманово, со тех. бр. 6/16 од октомври 2022 година.

Член 2

Составен дел на Измена и дополна на ДУП за дел од УЕ „Тоде Мендол“, дел од УБ 63, плански опфат меѓу крак на ул. „11-ти Октомври“,ул. „11-ти Октомври“, ул. „3-та МУБ“, ул. „ЈНА“ и ул. „Новопланирана 1“ -Општина Куманово, плански опфат со површина од 2.98 ха, Куманово се:

- текстуален дел и графички дел со параметри за спроведување на Измена и дополна на ДУП за дел од УЕ „Тоде Мендол“, дел од УБ 63, плански опфат меѓу

крак на ул. „11-ти Октомври“,ул. „11-ти Октомври“, ул. „3-та МУБ“, ул. „ЈНА“ и ул. „Новопланирана 1“ - Општина Куманово, плански опфат со површина од 2.98 ха

- Согласност од Министерство за транспорт и врски-Скопје бр.21-5315/4 од 30.11.2022 год.
- Извештај од спроведена јавна презентација и јавна анкета по планот бр.21-6897/2016 од 09.07.2020
- Извештај од спроведена јавна презентација и јавна анкета по планот бр.21-6897/2016 од 24.12.2020
- Извештај од спроведена јавна презентација и јавна анкета по планот бр.21-6897/2016 од 18.03.2022
- Извештај од спроведена јавна презентација и јавна анкета по планот бр.21-6897/2016 од 21.07.2022

Член 3

Измена и дополна на ДУП за дел од УЕ „Тоде Мендол“, дел од УБ 63, плански опфат меѓу крак на ул. „11-ти Октомври“,ул. „11-ти Октомври“, ул. „3-та МУБ“, ул. „ЈНА“ и ул. „Новопланирана 1“ -Општина Куманово, плански опфат со површина од 2.98 ха, по извршено дигитално преклопување од страна на Агенцијата за катастар на недвижности го спроведува Секторот за урбанизам при Општина Куманово.

Член 4

Оваа Одлука влегува во сила осмиот ден од денот на објавувањето во „Службен гласник на Општина Куманово”.

Бр. 09 – 10073/13
20 декември 2022 година
Куманово

Совет на Општина Куманово
Претседател,
Ивана Ѓорѓиевска, с.р.

743.

Врз основа на член 50 став 1 точка 3 од Законот за локалната самоуправа („Службен весник на РМ“ бр. 5/02), член 51 став 1 точка 3 и член 52 од Статутот на Општина Куманово, Градоначалникот на Општина Куманово, донесе

Заклучок
за објавување на Одлука за утврдување на критериуми за распределба на блок – дотации за основно образование за 2023 година

1. Се објавува Одлуката за утврдување на критериуми за распределба на блок – дотации за основно образование за 2023 година, Бр. 09-10073/20, што Советот на Општина Куманово ја донесе на седницата одржана на 20 декември 2022 година.

2. Заклучокот влегува во сила со денот на донесувањето, а ќе се објави во „Службен гласник на Општина Куманово”.

Бр. 08-10384/1
21 декември 2022 година
Куманово

Градоначалник
на Општина Куманово,
Максим Димитриевски, с.р.

744.

Врз основа на член 157 став 3 од Законот за основното образоване (,,Службен весник на Република Северна Македонија" бр.161/19 и 229/20), член 8 и член 12 од Законот за финансирање на единиците на локалната самоуправа („Службен весник на Република Македонија“ бр. 61/04, 96/04, 67/07, 156/09, 47/11, 192/15 и 209/18 и „Службен весник на Република Северна Македонија“ бр. 244/19, 53/21, 77/21, 150/21 и 173/22), Уредбата за методологија за утврдување на критериуми за распределба на

блок дотации за основното образование по општини за 2023 година („Службен весник на РСМ“ бр. 198/22) и член 25 став 1 точка 40 од Статутот на Општина Куманово (,,Службен гласник на Општина Куманово" бр.13/03, 13,07, 8/15, 11/19 и 12/21), Советот на Општина Куманово, на седницата одржана на 20 декември 2022 година, донесе

О Д Л У К А
ЗА УТВРДУВАЊЕ НА КРИТЕРИУМИ ЗА РАСПРЕДЕЛБА НА БЛОК ДОТАЦИИ ЗА ОСНОВНО ОБРАЗОВАНИЕ ЗА 2023 ГОДИНА

Член 1

Со оваа Одлука се пропишува утврдување на критериуми за распределба на средства од блок дотации за основно образование за 2023 година.

Член 2

Распределбата на средствата од блок дотацијата за реализација на образовно – воспитниот процес во училиштата за основно образование во Општина Куманово на која и се пренесени основачките права на основните училишта согласно Законот за основно образование и која ги исполнила условите во согасност со членот 46 од Законот за финансирање на единиците на локалната самоуправа за календарската 2023 година ,се врши по следните критериуми:
-вкупно добиена сума на блок дотација за 2023 година
-број на ученици запишани во учебна 2022/2023 година
-број на ученици со посебни потреби запишани во учебна 2022/2023 година
-број на паралелки во училишта
-број на училници и други простории во училишта
-број на смени во кои работат училиштата
-број на подрачни училишта
-површина на училишта
-историски податоци од претходни години
-останати неизмирени обврски од претходни години.

Член 3

Износот на Бруто плати за вработените во основно образование кои се составен дел на блок дотацијата, а се дадени како задолжителна обврска за исплата според број на вработени, се иземени од оваа методологија за утврдување на критериуми за распределба на блок дотации и се исплатуваат на секое училиште поединечно согласно поднесени пресметки за плати.

Член 4

Согласно Буџетот на Општина Куманово за 2023 година од програма Н1, потпрограма Н10-основно образование, се врши финансирање на 17 основни училишта на територијата на Општина Куманово.

Член 5

Средствата определени како блок дотација за секое училиште се користат за финансирање на пренесени надлежности во основно образование.

Член 6

Средствата од блок дотациите ќе се распределуваат и користат наменски, рационално и ефикасно согласно горенаведените критериуми во член 2, а ќе се извршуваат согласно Одлука за извршување на Буџетот на Општина Куманово на финансиските планови со распределени средства од блок дотациите за секое училиште поединечно се составен дел на Буџетот на Општина Куманово, и се усвојуваат со донесување на Буџетот на општината.

Член 7

Средствата од блок дотации од Буџетот на Општина Куманово во тековна година ќе се насочуваат по училишта месечно согласно утврдена динамика на Министерство за образование во определен процентуален износ од годишниот буџет ,преку Секторот за финансиски прашања на Општина Куманово.

Член 8

Контрола на потрошени средства од блок дотации во тековна година пооделно по училишта се спроведува преку доставување на месечни извештаи М1 и М2, како и завршни сметки од страна на училишта до Секторот за финансиски прашања при Општина Куманово.

Член 9

Недостиг на средства од блок дотации за нормално функционирање на училишта и покривање на трошоци се надополнува со обезбедување на дополнителни средства од основниот буџет на Општина Куманово.

Член 10

Оваа одлука важи и е применувана при распределба на средства од блок дотации од Буџетот на Општина Куманово за 2023 година.

Член 11

Одлуката влегува во сила со денот на објавувањето во ,,Службен гласник на Општина Куманово".

Бр. 09 – 10073/20
20 декември 2022 година
Куманово

Совет на Општина Куманово
Претседател,
Ивана Ѓорѓиевска, с.р.

745.

Врз основа на член 50 став 1 точка 3 од Законот за локалната самоуправа („Службен весник на РМ“ бр. 5/02), член 51 став 1 точка 3 и член 52 од Статутот на Општина Куманово, Градоначалникот на Општина Куманово, донесе

Заклучок
за објавување на Одлука за утврдување на критериуми за распределба на блок – дотации за средно образование за 2023 година

1. Се објавува Одлуката за утврдување на критериуми за распределба на блок – дотации за средно образование за 2023 година, Бр. 09-10073/21, што Советот на Општина Куманово ја донесе на седницата одржана на 20 декември 2022 година.

2. Заклучокот влегува во сила со денот на донесувањето, а ќе се објави во „Службен гласник на Општина Куманово”.

Бр. 08-10385/1
21 декември 2022 година
Куманово

Градоначалник
на Општина Куманово,
Максим Димитриевски, с.р.

746.

Врз основа на член 101 од Законот за средното образование („Службен весник на Република Македонија“ бр. 44/95, 24/96, 34/96, 35/97, 82/99, 29/02, 40/03, 42/03, 67/04, 55/05, 113/05, 35/06, 30/07, 49/07, 81/08, 92/08, 33/10, 116/10, 156/10, 18/11, 51/11, 06/12, 100/12, 24/13, 41/14, 116/14, 135/14, 10/15, 98/15, 145/15, 30/16, 127/16, 67/17 и 64/18 и „Службен весник на Република Северна Македонија“ бр. 229/20), член 8 и член

12 од Законот за финансирање на единиците на локалната самоуправа („Службен весник на Република Македонија“ бр. 61/04, 96/04, 67/07, 156/09, 47/11, 192/15 и 209/18 и „Службен весник на Република Северна Македонија“ бр. 244/19, 53/21, 77/21, 150/21 и 173/22), Уредбата за методологија за утврдување на критериуми за распределба на блок дотации за средното образование по општини за 2023 година („Службен весник на РСМ“ бр. 197/22) и член 25 став 1 точка 40 од Статутот на Општина Куманово (,,Службен гласник на Општина Куманово" бр.13/03, 13/07, 8/15, 11/19 и 12/21), Советот на Општина Куманово, на седницата одржана на 20 декември 2022 година, донесе

О Д Л У К А

ЗА УТВРДУВАЊЕ НА КРИТЕРИУМИ ЗА РАСПРЕДЕЛБА НА БЛОК ДОТАЦИИ ЗА СРЕДНО ОБРАЗОВАНИЕ ЗА 2023 ГОДИНА

Член 1

Со оваа Одлука се пропишува утврдување на критериуми за распределба на средства од блок дотации за средното образование за 2023 година.

Член 2

Распределбата на средствата од блок дотацијата за реализација на образовно – воспитниот процес во училиштата за средно образование во Општина Куманово на која и се пренесени основачките права на средните училишта согласно Законот за средното образование и која ги исполнила условите во согласност со членот 46 од Законот за финансирање на единиците на локалната самоуправа за календарската 2023 година ,се врши по следните критериуми:

-вкупно добиена сума на блок дотација за 2023 година
-број на ученици запишани во учебна 2022/2023 година
-број на паралелки во училишта
-број на училници и други простории во училишта
-број на смени во кои работат училиштата
-површина на училишта
-историски податоци од претходни години
-останати неизмирени обврски од претходни години

Член 3

Износот на Бруто плати за вработените во средното образование кои се составен дел на блок дотацијата, а се дадени како задолжителна обврска за исплата според број на вработени, се изземени од оваа методологија за утврдување на критериуми за распределба на блок дотации, и се исплатуваат на секое училиште поединечно согласно поднесени пресметки за плати.

Член 4

Согласно Буџетот на Општина Куманово за 2023 година од програма Н2, потпрограма Н20-средно образование, се врши финансирање на 4 средни училишта на територијата на Општина Куманово.

Член 5

Средствата определени како блок дотација за секое училиште се користат за финансирање на пренесени надлежности во средно образование.

Член 6

Средствата од блок дотациите ќе се распределуваат и користат наменски, рационално и ефикасно согласно горенаведените критериуми во член 2, а ќе се извршуваат согласно Одлука за извршување на Буџетот на Општина Куманово на финансиските планови со распределени средства од блок дотациите за секое училиште поединечно се составен дел на Буџетот на Општина Куманово, и се усвојуваат со донесување на Буџетот на општината.

Член 7

Средствата од блок дотации од Буџетот на Општина Куманово во тековна година ќе се насочуваат по училишта месечно согласно утврдена динамика на Министерство за образование во определен процентуален износ од годишниот буџет ,преку Секторот за финансиски прашања на Општина Куманово.

Член 8

Контрола на потрошени средства од блок дотации во тековна година пооделно по училишта се спроведува преку доставување на месечни извештаи М1 и М2, како и завршни сметки од страна на училишта до Секторот за финансиски прашања при Општина Куманово.

Член 9

Недостиг на средства од блок дотации за нормано функционирање на училишта и покривање на трошоци се надополнува со обезбедување на дополнителни средства од основниот буџет на Општина Куманово.

Член 10

Оваа одлука важи и е применувана при распределба на средства од блок дотации од Буџетот на Општина Куманово за 2023 година.

Член 11

Одуката влегува во сила со денот на објавувањето во ,,Службен гласник на Општина Куманово".

Бр. 09 – 10073/21
20 декември 2022 година
Куманово

Совет на Општина Куманово
Претседател,
Ивана Ѓорѓиевска, с.р.

747.

Врз основа на член 50 став 1 точка 3 од Законот за локалната самоуправа („Службен весник на РМ“ бр. 5/02), член 51 став 1 точка 3 и член 52 од Статутот на Општина Куманово, Градоначалникот на Општина Куманово, донесе

Заклучок
за објавување на Одлука за давање на трајно користење на движни ствари (електронски уреди – таблети) – сопственост на Општина Куманово на 16 општински основни училишта

1. Се објавува Одлуката за давање на трајно користење на движни ствари (електронски уреди – таблети) – сопственост на Општина Куманово на 16 општински основни училишта, Бр. 09-10073/23, што Советот на Општина Куманово ја донесе на седницата одржана на 20 декември 2022 година.

2. Заклучокот влегува во сила со денот на донесувањето, а ќе се објави во „Службен гласник на Општина Куманово”.

Бр. 08-10387/1
21 декември 2022 година
Куманово

Градоначалник
на Општина Куманово,
Максим Димитриевски, с.р.

748.

Врз основа на член 36 став 1 точка 10 од Законот за локалната самоуправа („Службен весник на Република Македонија” Бр. 5/02), член 68 од Статутот на Општина

Куманово („Службен гласник на Општина Куманово” Бр. 13/03, 13/07, 8/15, 11/19 и 12/21), Одлуки за престанок и за давање на трајно користење на движни ствари на Општина Куманово од Влада на Република Северна Македонија бр.41-8011/12 од 08.11.2022 година („Службен весник на Република Северна Македонија“ Бр.243/22 од 14.11.2022 година) и Договори за давање на трајно користење на движни ствари помеѓу Министерство за образование и наука на Република Северна Македонија бр.28-14218 од 24.11.2022 година, Општина Куманово и 16 општински основни училишта, Советот на Општина Куманово на седницата одржана на 20 декември 2022 година, донесе

О Д Л У К А

за давање на трајно користење на движни ствари (електронски уреди - таблети) - сопственост на Општина Куманово на 16 општински основни училишта

Член 1

Општина Куманово дава на трајно користење без надомест движни ствари (електронски уреди - таблети) на следните општински основни училишта:

1.**Општинско Основно Училиште „11 Октомври“ Куманово** согласно Договор за давање трајно користење на движни ствари помеѓу Министерство за образование и наука бр.28-14218/1 од 24.11.2022 година, Општина Куманово 03-9873/1 од 05.12.2022 година и ООУ „11 Октомври“ Куманово.

Назив на движни ствари	Опис на движни ствари	Количина	Вкупна цена со ДДВ
Таблет компјутер	ЛЕНОВО tabM10	22	141.661,08 денари

2.**Општинско Основно Училиште „Бајрам Шабани“ Куманово** согласно Договор за давање трајно користење на движни ствари помеѓу Министерство за образование и наука бр.28-14218/2 од 24.11.2022 година, Општина Куманово 03-9879/1 од 05.12.2022 година и ООУ „Бајрам Шабани“ Куманово.

Назив на движни ствари	Опис на движни ствари	Количина	Вкупна цена со ДДВ
Таблет компјутер	ЛЕНОВО tabM10	78	502.252,92 денари

3.**Општинско Основно Училиште „Битолски Конгрес“ с.Лопате Куманово** согласно Договор за давање трајно користење на движни ствари помеѓу Министерство за образование и наука бр.28-14218/3 од 24.11.2022 година, Општина Куманово 03-9875/1 од 05.12.2022 година и ООУ „Битолски Конгрес“ с.Лопате Куманово.

Назив на движни ствари	Опис на движни ствари	Количина	Вкупна цена со ДДВ
Таблет компјутер	ЛЕНОВО tabM10	43	276.883,02 денари

4.**Општинско Основно Училиште „Браќа Миладиновци“ Куманово** согласно Договор за давање трајно користење на движни ствари помеѓу Министерство за образование и наука бр.28-14218/4 од 24.11.2022 година, Општина Куманово 03-9887/1 од 05.12.2022 година и ООУ „Браќа Миладиновци“ Куманово.

Назив на движни ствари	Опис на движни ствари	Количина	Вкупна цена со ДДВ
Таблет компјутер	ЛЕНОВО tabM10	18	115.904,52 денари

5.**Општинско Основно Училиште „Браќа Рибар“ с.Табановце Куманово** согласно Договор за давање трајно користење на движни ствари помеѓу Министерство за образование и наука бр.28-14218/5 од 24.11.2022 година, Општина Куманово 03-9886/1 од 05.12.2022 година и ООУ „Браќа Рибар“ с.Табановце Куманово.

Назив на движни	Опис на движни	Количина	Вкупна цена со ДДВ

ствари	ствари		
Таблет компјутер	ЛЕНОВО tabM10	23	148.100,22 денари

6.**Општинско Основно Училиште „Вера Которка“ с.Клечовце Куманово** согласно Договор за давање трајно користење на движни ствари помеѓу Министерство за образование и наука бр.28-14218/6 од 24.11.2022 година, Општина Куманово 03-9885/1 од 05.12.2022 година и ООУ „Вера Которка“ с.Клечовце Куманово.

Назив на движни ствари	Опис на движни ствари	Количина	Вкупна цена со ДДВ
Таблет компјутер	ЛЕНОВО tabM10	8	51.513,12 денари

7.**Општинско Основно Училиште „Вук Караџиќ“ Куманово** согласно Договор за давање трајно користење на движни ствари помеѓу Министерство за образование и наука бр.28-14218/7 од 24.11.2022 година, Општина Куманово 03-9884/1 од 05.12.2022 година и ООУ „Вук Караџиќ“ Куманово.

Назив на движни ствари	Опис на движни ствари	Количина	Вкупна цена со ДДВ
Таблет компјутер	ЛЕНОВО tabM10	2	12.878,28 денари

8.**Општинско Основно Училиште „Јероним Де Рада“ с.Черкези Куманово** согласно Договор за давање трајно користење на движни ствари помеѓу Министерство за образование и наука бр.28-14218/8 од 24.11.2022 година, Општина Куманово 03-9882/1 од 05.12.2022 година и ООУ „Јероним Де Рада“ с.Черкези Куманово.

Назив на движни ствари	Опис на движни ствари	Количина	Вкупна цена со ДДВ
Таблет компјутер	ЛЕНОВО tabM10	49	315.517,86 денари

9.**Општинско Основно Училиште „Карпош“ с.Умин Дол Куманово** согласно Договор за давање трајно користење на движни ствари помеѓу Министерство за образование и наука бр.28-14218/9 од 24.11.2022 година, Општина Куманово 03-9883/1 од 05.12.2022 година и ООУ „Карпош“ с.Умин Дол Куманово.

Назив на движни ствари	Опис на движни ствари	Количина	Вкупна цена со ДДВ
Таблет компјутер	ЛЕНОВО tabM10	2	12.878,28 денари

10.**Општинско Основно Училиште „Кирил и Методиј“ с.Романовце Куманово** согласно Договор за давање трајно користење на движни ствари помеѓу Министерство за образование и наука бр.28-14218/10 од 24.11.2022 година, Општина Куманово 03-9876/1 од 05.12.2022 година и ООУ „Кирил и Методиј“ с.Романовце Куманово.

Назив на движни ствари	Опис на движни ствари	Количина	Вкупна цена со ДДВ
Таблет компјутер	ЛЕНОВО tabM10	72	463.618,08 денари

11.**Општинско Основно Училиште „Кочо Рацин“ Куманово** согласно Договор за давање трајно користење на движни ствари помеѓу Министерство за образование и наука бр.28-14218/11 од 24.11.2022 година, Општина Куманово 03-9874/1 од 05.12.2022 година и ООУ „Кочо Рацин“ Куманово.

Назив на движни ствари	Опис на движни ствари	Количина	Вкупна цена со ДДВ
Таблет компјутер	ЛЕНОВО tabM10	20	128.782,80 денари

12.**Општинско Основно Училиште „Крсте Мисирков“ Куманово** согласно Договор за давање трајно користење на движни ствари помеѓу Министерство за образование и

наука бр.28-14218/12 од 24.11.2022 година, Општина Куманово 03-9877/1 од 05.12.2022 година и ООУ „Крсте Мисирков“ Куманово.

Назив на движни ствари	Опис на движни ствари	Количина	Вкупна цена со ДДВ
Таблет компјутер	ЛЕНОВО tabM10	38	244.687,32 денари

13.**Општинско Основно Училиште „Магдалена Антова“ Куманово** согласно Договор за давање трајно користење на движни ствари помеѓу Министерство за образование и наука бр.28-14218/13 од 24.11.2022 година, Општина Куманово 03-9888/1 од 05.12.2022 година и ООУ „Магдалена Антова“ Куманово.

Назив на движни ствари	Опис на движни ствари	Количина	Вкупна цена со ДДВ
Таблет компјутер	ЛЕНОВО tabM10	45	289.761,30 денари

14.**Општинско Основно Училиште „Наим Фрашери“ Куманово** согласно Договор за давање трајно користење на движни ствари помеѓу Министерство за образование и наука бр.28-14218/14 од 24.11.2022 година, Општина Куманово 03-9881/1 од 05.12.2022 година и ООУ „Наим Фрашери“ Куманово.

Назив на движни ствари	Опис на движни ствари	Количина	Вкупна цена со ДДВ
Таблет компјутер	ЛЕНОВО tabM10	172	1.107.532,08 денари

15.**Општинско Основно Училиште „Толи Зордумис“ Куманово** согласно Договор за давање трајно користење на движни ствари помеѓу Министерство за образование и наука бр.28-14218/15 од 24.11.2022 година, Општина Куманово 03-9878/1 од 05.12.2022 година и ООУ „Толи Зордумис“ Куманово.

Назив на движни ствари	Опис на движни ствари	Количина	Вкупна цена со ДДВ
Таблет компјутер	ЛЕНОВО tabM10	30	193.174,20 денари

16.**Општинско Основно Училиште „Христијан Карпош“ Куманово** согласно Договор за давање трајно користење на движни ствари помеѓу Министерство за образование и наука бр.28-14218/16 од 24.11.2022 година, Општина Куманово 03-9880/1 од 05.12.2022 година и ООУ „Христијан Карпош“ Куманово.

Назив на движни ствари	Опис на движни ствари	Количина	Вкупна цена со ДДВ
Таблет компјутер	ЛЕНОВО tabM10	44	283.322,16 денари

Член 2

Движните ствари од член 1 на оваа Одлука се даваат на трајно користење без надомест според член 44 став 4 од Законот за користење и располагање со стварите во државна сопственост и со стварите во општинска сопственост (,,Службен весник на Република Македонија" бр. 78/15, 106/15, 153/15, 190/16 и 21/18 и „Службен весник на Република Северна Македонија“ бр. 101/19, 275/19 и 122/21).

Вкупната вредност на движните ствари изнесува 4.288.467,24 денари, според Договорите за давање на трајно користење на движни ствари од член 1 на оваа Одлука.

Член 3

Општинските основни училишта имаат право на трајно користење на движните ствари од член 1 без надомест, заради вршење на основната дејност на училиштето.

Член 4

Општинските основни училишта се должни движните ствари од член 1 да ги употребуваат само за договорената намена без право истите да ги отуѓуваат или да ги даваат на користење на трети лица по кој било основ.

Член 5

Општина Куманово има обврска:

– да контролира дали општинските основни училишта ги користат движните ствари наменски исклучиво за остварување на основната дејност на училиштето.

Член 6

Општинските основни училишта имаат одговорност:

– да ги користат движните ствари од член 1 наменски исклучиво за остварување на основната дејност на училиштето;
– да ги чуваат, одржуваат и користат движните ствари од член 1 совесно и според упатството за користење и одржување на движните ствари;
- да ги осигураат движните ствари од член 1 од секаков вид на штета, кражба или елементарна или временска непогода.
- да ги воведат движните ствари од член 1 во книговодствена евиденција.

Член 7

Општина Куманово преку општинската администрација има обврска да изврши записничко примопредавање на движните ствари од член 1 на трајно користење без надомест на општинските основни училишта.

Примопредавањето ќе се изврши на останата количина на движните ствари, бидејќи дел од движните ствари од член 1 на оваа Одлука се веќе записнички подигнати директно во Министерството за образование и наука од страна на општинските основни училишта.

Член 8

Оваа Одлука влегува во сила со денот на објавувањето во „Службен гласник на Општина Куманово“.

Бр. 09 – 10073/23
20 декември 2022 година
Куманово

Совет на Општина Куманово
Претседател,
Ивана Ѓорѓиевска, с.р.

749.

Врз основа на член 50 став 1 точка 3 од Законот за локалната самоуправа („Службен весник на РМ“ бр. 5/02), член 51 став 1 точка 3 и член 52 од Статутот на Општина Куманово, Градоначалникот на Општина Куманово, донесе

Заклучок

за објавување на Одлука за давање на трајно користење на движна ствар – сопственост на Општина Куманово на Јавно претпријатие „Водовод“ – Куманово

1. Се објавува Одлуката за давање на трајно користење на движна ствар – сопственост на Општина Куманово на Јавно претпријатие „Водовод“ – Куманово, Бр. 09-10073/30, што Советот на Општина Куманово ја донесе на седницата одржана на 20 декември 2022 година.

2. Заклучокот влегува во сила со денот на донесувањето, а ќе се објави во „Службен гласник на Општина Куманово”.

Бр. 08-10394/1
21 декември 2022 година
Куманово

Градоначалник
на Општина Куманово,
Максим Димитриевски, с.р.

750.

Врз основа на член 36 став (1) точка 10 од Законот за локалната самоуправа („Службен весник на РМ" бр. 5/02) и член 68 од Статутот на Општина Куманово („Службен гласник на Општина Куманово" бр. 13/03, 13/07, 8/15, 11/19 и 12/21), Советот на Општина Куманово, на седницата одржана на 20 декември 2022 година, донесе

О Д Л У К А
за давање на трајно користење на движна ствар - сопственост на Општина Куманово на Јавно претпријатие ,,Водовод" - Куманово

Член 1

Со оваа Одлука на Јавно претпријатие ,,Водовод" - Куманово му се дава на трајно користење, без надомест, патничко моторно возило VOLKSWAGEN GOLF со идентификациски број WVWZZZ1JZXB103101, во сива боја.

Патничкото моторно возило се дава на трајно користење за службени потреби на претпријатието, а правата и обврските помеѓу Општина Куманово и ЈП „Водовод " - Куманово ќе се уредат со посебен договор.

Член 2

Одлуката влегува во сила со денот на објавувањето во „Службен гласник на Општина Куманово".

Бр. 09 – 10073/30
20 декември 2022 година
Куманово

Совет на Општина Куманово
Претседател,
Ивана Ѓорѓиевска, с.р.

751.

Врз основа на член 50 став 1 точка 3 од Законот за локалната самоуправа („Службен весник на РМ" бр. 5/02), член 51 став 1 точка 3 и член 52 од Статутот на Општина Куманово, Градоначалникот на Општина Куманово, донесе

Заклучок
за објавување на Одлука за давање на трајно користење на движни ствари – сопственост на Општина Куманово на Јавно претпријатие „Чистота и зеленило" – Куманово

1. Се објавува Одлуката за давање на трајно користење на движни ствари – сопственост на Општина Куманово на Јавно претпријатие „Чистота и зеленило" – Куманово, Бр. 09-10073/31, што Советот на Општина Куманово ја донесе на седницата одржана на 20 декември 2022 година.

2. Заклучокот влегува во сила со денот на донесувањето, а ќе се објави во „Службен гласник на Општина Куманово".

Бр. 08-10395/1
21 декември 2022 година
Куманово

Градоначалник
на Општина Куманово,
Максим Димитриевски, с.р.

752.

Врз основа на член 36 став (1) точка 10 од Законот за локалната самоуправа („Службен весник на РМ" бр. 5/02) и член 68 од Статутот на Општина Куманово („Службен гласник на Општина Куманово" бр. 13/03, 13/07, 8/15, 11/19 и 12/21), Советот на Општина Куманово, на седницата одржана на 20 декември 2022 година, донесе

О Д Л У К А
за давање на трајно користење на движни ствари - сопственост на Општина Куманово на Јавно претпријатие ,,Чистота и зеленило“ - Куманово

Член 1

Со оваа Одлука на Јавно претпријатие ,,Чистота и зеленило“ - Куманово му се даваат на трајно користење, без надомест:

- 17 (седумнаесет) подземни контејнери за собирање на комунален смет MOLOK CLASSIC;
- 1 (еден) полуподземен контејнер за собирање на комунален смет MOLOK DOMINO;
- 51 (педесет и една) корпи за отпадоци;
- 30 (триесет) метални клупи со наслон и дрвена конструкција.

Движните ствари се даваат на трајно користење без надомест за службени потреби на претпријатието, а правата и обврските помеѓу Општина Куманово и ЈП „Чистота и зеленило“ - Куманово ќе се уредат со посебен договор.

Член 2

Одлуката влегува во сила со денот на објавувањето во „Службен гласник на Општина Куманово”.

Бр. 09 – 10073/31
20 декември 2022 година
Куманово

Совет на Општина Куманово
Претседател,
Ивана Ѓорѓиевска, с.р.

753.

Врз основа на член 50 став 1 точка 3 од Законот за локалната самоуправа („Службен весник на РМ“ бр. 5/02), член 51 став 1 точка 3 и член 52 од Статутот на Општина Куманово, Градоначалникот на Општина Куманово, донесе

Заклучок
за објавување на Одлука за исплата на еднократна парична помош од Буџетот на Општина Куманово за 2022 година

1. Се објавува Одлуката за исплата на еднократна парична помош од Буџетот на Општина Куманово за 2022 година, Бр. 09-10073/32, што Советот на Општина Куманово ја донесе на седницата одржана на 20 декември 2022 година.

2. Заклучокот влегува во сила со денот на донесувањето, а ќе се објави во „Службен гласник на Општина Куманово”.

Бр. 08-10396/1
21 декември 2022 година
Куманово

Градоначалник
на Општина Куманово,
Максим Димитриевски, с.р.

754.

Врз основа на член 68 од Статутот на Општина Куманово и член 21 став 1 од Одлуката за извршување на Буџетот на Општина Куманово за 2022 година („Службен гласник на Општина Куманово“ бр. 18/21), Советот на Општина Куманово, на седницата одржана на 20 декември 2022 година, донесе

О Д Л У К А
за исплата на еднократна парична помош од Буџетот на Општина Куманово за 2022 година

Член 1

Од средствата на Буџетот на Општина Куманово за 2022 година, од Програмата АОО – Совет на Општина Куманово, ставката 413 – Тековни резерви (разновидни расходи), да се исплати еднократна парична помош, поради настаната штета од пожар на помошен објект од 3 простории и на земјоделски машини, жито и други предмети во истиот, како и на семејна куќа и на инвентарот, на :

- Тони Митевски од Гази Баба - Скопје, со стан на ул. „Благоја Стефковски“ бр.27/1-7, за опожарен помошен објект кој се наоѓа во с. Пчиња, во износ од 30.000 денари,
- Дејвид Спасовски од с. Режановце - Куманово, во износ од 30.000 денари,
- Тефик Зеќири од Куманово, со стан на ул. „542“ бр. 13, во износ од 30.000 денари.

Член 2

Одлуката влегува во сила со денот на објавувањето во „Службен гласник на Општина Куманово“.

Бр. 09 – 10073/32
20 декември 2022 година
Куманово

Совет на Општина Куманово
Претседател,
Ивана Ѓорѓиевска, с.р.

755.

Врз основа на член 50 став 1 точка 3 од Законот за локалната самоуправа („Службен весник на РМ“ бр. 5/02), член 51 став 1 точка 3 и член 52 од Статутот на Општина Куманово, Градоначалникот на Општина Куманово, донесе

Заклучок
за објавување на Програма за урбанистичко планирање на подрачјето на Општина Куманово за 2023 година

1. Се објавува Програмата за урбанистичко планирање на подрачјето на Општина Куманово за 2023 година, Бр. 09-10073/11, што Советот на Општина Куманово ја донесе на седницата одржана на 20 декември 2022 година.

2. Заклучокот влегува во сила со денот на донесувањето, а ќе се објави во „Службен гласник на Општина Куманово”.

Бр. 08-10375/1
21 декември 2022 година
Куманово

Градоначалник
на Општина Куманово,
Максим Димитриевски, с.р.

756.

Врз основа на член 40 став (1) од Законот за урбанистичко планирање („Службен весник на РСМ“ бр.32/2020), член 22 став 1 точка 1 и член 36 став 1 точка 1 од Законот за локалната самоуправа („Службен весник на РМ“ бр. 5/2002) и член 25 став 1 точка 1 од Статутот на Општина Куманово („Службен гласник на Општина Куманово“ бр. 13/03, 13/07, 8/15, 11/19 и 12/21), Советот на Општина Куманово, на седницата одржана на 20 декември 2022 година, донесе

ПРОГРАМА
ЗА УРБАНИСТИЧКО ПЛАНИРАЊЕ НА ПОДРАЧЈЕТО
НА ОПШТИНА КУМАНОВО ЗА 2023 ГОДИНА

ВОВЕД:

Со оваа Програма се уредува:

I. Урбанизација
II. Изворите на финансирање на Програмата
III. Средства наменети за урбанистичко планирање
IV. Динамика за извршување на Програмата
V. Преодни и завршни одредби

I. УРБАНИЗАЦИЈА

Урбанизацијата е сложен и динамичен процес кој како поим подразбира изготвување, донесување и спроведување на Урбанистички планови со цел да се обезбедат услови за континуиран просторен развој на цаелата општина, уредување, користење и заштита на просторот во рамките на општината. Преку спроведување на погоре изнесените ставки локалната самоуправа ќе обезбеди зголемување на степенот на хуманост на живеењето и подобрување на условите за работа, уредување и хармонизација на просторот, зголемување на вредноста на земјиштето како и обезбедување на заштита на недвижното културно наследство, животната средина и природата.

Како основни задачи од аспект на урбанистичко планирање во 2023 година би требало да се реализираат следните активности:

- Спроведување на постапка за донесување на нов Генерален Урбанистички План на град Куманово.
- Изработка на студии за потребите на ГУП.
- Одобрување на Планска програма за ГУП
- Ревизија на постојни Детални урбанистички планови и нивно прилагодување на постојниот ГУП и законската регулатива.
- Изработка на детални урбанистички планови за урбани единици за кои што досега нема донесено ДУП-ови.
- Изработка на урбанистичко планска документација со цел вклопување на објектите кои согласно Законот за постапување со бесправно изградени градби го решиле својот статус.
- Урбанистички Проекти согласно член 58 став (2) точка 2 и 4 и став (6) од Законот за урбанистичко планирање (Службен весник на РСМ бр.32/2020).
- Урбанистички Проекти и прорктна документација за санација и реконструкција на објекти со амбиетална архитектура и зачувување на градителско наследство.
- Иработка на урбанистичко-архитектонски и идејни решенија преку распишување јавен конкурс
- Работа на Комисија
- Изработка и донесување на урабнистички планови за села кои се наоѓаат на територијата на Општина Куманово
- Изработка на планска документација со цел реализација на мерките од Планот за одржлива урбана мобилност (ПОУМ) за Општина Куманово 2020-2030 год.
- Чување на урбанистичката документација ГИС систем

Во наредниот период како континуитет на досегашните активности од доменот на урбанистичкото планирање потребно е:

А. ГЕНЕРАЛЕН УРБАНИСТИЧКИ ПЛАН НА ГРАД КУМАНОВО

Со донесување на Одлуката за пристапување кон изработка на Генерален урбанистички план за град Куманво отпочната е постапка за донесување на истиот.
Изработката на ГУП за град Куманово е предвидена во Годишната Програма за финасирање на изработка на урбанистички планови, регулациски планови на генерални урбанистички планови, урбанистичко – планска документација и урбанистичко – проектна документација за 2020 година донесена од Владата на РСМ Одлука бр.45-10688/1-19 од 8 Јануари 2020 год објавена во Службен весник на РСМ бр.7/2020. За изработката на ГУП потпишан е трипартитен договор помеѓу Општина Куманово, Министерство за транспорт и врски на РСМ и Агенција за планирање на просторот (бр.на договор 03-1112/1 од 05.02.2021) како и Анекс на трипартитниот договор (бр.на договор 03-2445/1 од 07.03.2022)
Согласно погоре наведеното Оштина Куманово е во постапка на одобрување на Планска Програма за ГУП за град Куманово.
Изработката на Планската Програма е обврска на Општина Куманово и истата ја Изработува ЈП Куманово План.
Од обрските кои произлегуваат од трипартитниот договор Општина Куманово спроведува постапки за изработка на дел од планираните студии како и постапка за изработка на ажурирана геодетска подлога.

Б. ДЕТАЛНИ УРБАНИСТИЧКИ ПЛАНОВИ

Со изработка и усвојување на досегашните Детални урбанистички планови одделени делови на градот не се опфатени со никаква урбанистичка документација. Заради тоа потребно е да се изработат Детални урбанистички планови за селдниве Урбани единици:

- дел од УЕ Долно Којнаре
- дел од УЕ Проевце
- дел од УЕ 1
- дел од УЕ 2
- дел од УЕ Индустрија

По донесување на новиот Законот за урбанистичко планирање (Сл. весник на РСМ бр.32/2020) и Правилникот за стандарди и нормативи за уредување на просторот (службен весник на РСМ бр.225/2020 бр.219/2021 и 104/2022) потребно е да се извршат усогласувања на Деталните урбанистички планови за следните урбани единици:

- УЕ Тоде Мендол
- УЕ Бајрам Шабани
- УЕ 11-ти Ноември
- УЕ 11-ти Октомври
- УЕ Х.Т.Карпош
- УЕ Панче Пешев
- УЕ Центар
- УЕ Трета МУБ
- УЕ Б.С.Гојчо
- УЕ Гоце Делчев
- УЕ Перо Чичо
- УЕ Стари лојза
- УЕ 1
- УЕ 2
- УЕ Индустрија
- УЕ Бедиње

В. УРБАНИСТИЧКИ ПЛАН ЗА СЕЛО

Во составот на Општина Куманово покрај градот влегуваат и повеќе села за кои согласно член 28 од Законот за урбанистичко планирање (Службен весник на РСМ бр.32/2020) се планира да се изработат урбанистички планови за село.Тоа се однесува за следните села:

- Агино Село, Бедиње, Бељаковце, Биљановце, Брзак, Вак'в, Винце, Габреш, Горно Војнаре, Градиште, Дл'га, Доброшане, Довезенце, Длно Војнаре, Живиње, Зубовце, Јачинце, Карабачани, Клечовце, Кокошиње, Колицко, Косматац, Кутлибег, Кучкарево, К'шање, Лопате, Љубодраг, Мургаш, Ново Село, Новосељане, Орашац, Пезово, Проевце, Пчиња, Режановце, Речица, Романовце, Скачковце, Сопот, Студена Бара, Сушево, Табановце, Тромеѓа, Умин Дол, Черкезе, Четирце, Шупли Камен, Вуиновиќ и Костурник

Г. УРБАНИСТЧКИ ПЛАН ВОН НАСЕЛЕНО МЕСТО

Урбанистички план за вон населено место се донесува по потреба за плански опфат, за подрачје на општините кои не се опфатени со генералните урбанистички планови и со урбанистичките планови за село. Согласно член 29 од Законот за урбанистичко планирање, план за вон населено место се донесува по барање на сите заинтересирани физички и правни субјекти. Со овој план се утврдува намена и начин на користење на просторот, како и услови за градење на комплекси и градби вон од градовите и другите населени места.
УПВНМ се изработува и се донесува врз основа на издадени услови за планирање на просторот што ги издава министерството за животна средина и просторно планирање во соработка со агенцијата за планирање на просторот.

Д. УРБАНИСТИЧКИ ПРОЕКТ

Согласно член 58 став (6) од Законот урбанистичко планирање (Службен весник на РСМ бр.32/2020), урбанистички проект може да се изработува и за поединечни градби и инфраструктури од државно и локално значење вон населени места и вон опфат на урбанистички планови на земјоделско, шумско и друго земјиште за кои што не постојат услови и /или економска оправданост за донесување на урбанистички план.
УП за вон населено место се изработува и се донесува врз основа на издадени услови за планирање на просторот што ги издава министерството за животна средина и просторно планирање во соработка со агенцијата за планирање на просторот.
Изработката на УП може да биде финасирана од заинтересирани физички и правни лица.

Ѓ. ЛЕГАЛИЗАЦИЈА

За спроведување на Законот за постапување со бесправно изградени објекти (сл.весник на Р.М бр.23/2011,54/11 ,155/12 ,72/13, 44/14, 115/14, 199/14, 124/15, 129/15 ,217/15, 31/2016 ,64/18 и 174/21) а со цел вклопување на што е можно поголем број на бесправни објекти, со Програмата за урбанистичко планирање на подрачјето на Општина Куманово се предвидува усвојување на повеќе одлуки од страна на Советот за донесување на урбанистичко планска документација со која ќе се изврши усогласување на намената на бесправните објекти со намената предвидена во планската документација, како и донесување на урбанистичко планска документација за објекти изградени вон плански опфат.

Согласно член 20 став 7 од Законот за постапување со бесправно изградени објекти во планската докуметација (ДУП-ви, УП за Село, УП за вон населено место....)

која ќе биде изработена согласно ова Програма ќе бидат вклопени бесправните објекти кои го решиле својот статус.

Е. УРБАНИСТИЧКИ ПЛАНОВИ ЧИЈА ПРОЦЕДУРА Е ВО ТЕК

Е.1

Согласно Законот за просторно и урбанистичко планирање ("Службен весник на РМ" бр. 51/05, 137/07 ,91/09, 124/10 ,18/11 ,53/11 , 144/12 ,55/13, 163/13 и 42/14) во процедура се следниве урбанистички планови финасирани од правни и физички лица.

Е.1.1 Детален урбанистички план за дел од УЕ Индустрија дел од УБ 77 плански опфат меѓу ул. Индустриска, КП 16260,КП 16258,КП 16257, КП 16161/1, КП 16160/4, КП 16159/1, КП 26131, КП 16262 – Општина Куманово

Е.1.2 Детален урбанистички план за дел од УЕ Трета МУБ дел од УБ 49, плански опфат меѓу ул. Народна Револуција, ул. Миле Кипра и ул. Ацо Борозански – Општина Куманово

Е.2

Согласно Законот за просторно и урбанистичко планирање (Службен весник на РМ бр.199/14, 44/15, 193/1, 31/16, 136/16, 64/18 и 168/18) и Законот за урбанистичко планирање (сл. Весник на РСМ бр.32/20) во постапка се следниве планови

Е.2.1 Урбанистички планови финансирани од буџетот на Општина Куманово

Е.2.1.1 ДУП за дел од УЕ Долно Којнаре УБ 1, 2 и 3

Е.2.1.2 Предлог Детален урбанистички план за дел од У.Е. "Гоце Делчев" дел од Урбан блок 30 ,плански опфат меѓу ул. "Б.Б.Гуцман" , крак на ул. "Васко Карангелески", ул. “Васко Карангелески” , ул."АВНОЈ" и ул. “Лесковачка” - Општина Куманово

Е.2.1.3 Предлог ДУП за дел од УЕ "Гоце Делчев" дел од УБ 31 плански опфат меѓу ул. Тоде Думба, ул. Никшичка и ул. Титова Митровачка –Општина Куманово

Е.2.1.4 Детален урбанистички план за дел од У.Е. "Гоце Делчев" дел од Урбан блок 32,плански опфат меѓу ул. "Б.Б.Гуцман" , ул. "Драган Стопаревиќ", ул. “Панчевачка” , ул."Новопланирана" и пешачка патека - Општина Куманово

Е.2.1.5 ДУП за дел од УЕ Х.Т.Карпош УБ 64-г, Плански опфат помеѓу: ул.„Христијан Тодоровски-Карпош, ул.Пролетерски Бригади, ул.„Трета МУБ“ и ул.„ Дојранска“.

Е.2.1.6 ДУП за дел од УЕ Гоце Делчев, УБ 28; Плански опфат помеѓу: ул.„АВНОЈ“, ул.„2001“ и ул.„Видое Смилевски Бато“ – Општина Куманово.

Е.2.1.7 ДУП за дел од УЕ Бедиње, дел од УБ 84; Плански опфат помеѓу: ул.„102“, ул.„Трајко Јовановски“, ул.„11-ти Ноември“, ул.„101“ – Општина Куманово

Е.2.1.8 ДУП за дел од УЕ„Панче Пешев“, дел од УБ 42; Плански опфат помеѓу: ул.„Октомвриска Револуција“, крак на ул.„Октомвриска Револуција“, ул.„Питу Гули“, ул.„29-ти Ноември“, ул.„Димитар Влахов“, ул.„Пионерска“ – Општина Куманово.

Е.2.1.9 ДУП за дел од УЕ„11-ти Октомври“, дел од УБ 37; Плански опфат помеѓу: граница на УЕ, ул.„Доне Божинов“, ул.„Никола Тесла“, ул.„2008“ – Општина Куманово.

Е.2.1.10 ДУП за дел од УЕ„1“, дел од УБ 24; Плански опфат помеѓу: ул.„2015“, регулација на река Кумановка, граница на намеска зона по ГУП, граница на УЕ, граница на УБ – Општина Куманово.

Е.2.1.11 Измена и дополна на ДУП за дел од У.Е. „Перо Чичо“ дел од У.Б. 17, Општина Куманово, плански опфат помеѓу: граница на наменска зона, ул. „Милентие Поповиќ“, ул. „Михајло Пупин“, ул. „Веселин Маслеша“ и ул. „Руѓер Бошковиќ“ - Општина Куманово.

Е.2.1.12 ДУП за дел од УЕ „Тоде Мендол“, дел од УБ 62, плански опфат помеѓу: ул. „Тоде Мендол“, ул. „Вук Караџиќ“, ул. „Страшко Симонов“ и ул. „Браќа Филиповиќ“ – Општина Куманово.

Е.2.1.13 ДУП за дел од УЕ „Индустрија“ УБ 68 – Општина Куманово.

Е.2.1.14 ДУП за дел од УЕ „Перо Чичо“ дел од УБ 16 плански опфат меѓу ул. „Веселин Маслеша“, ул. „Стево Филиповиќ“, ул. „Радоје Димиќ“, ул. „Бранко Радичевиќ“ и граница на КП 13251 – Општина Куманово

Е.2.1.15 Изменување и дополнување на дел од УПВНМ за Горно Коњаре за изградба на објекти со намена Г4-згради за складишта, плански опфат помеѓу: ул. „Индустриска“, ул. „2“, ул. „11“ и ул. „4“, КО Горно Коњаре, Општина Куманово

Е.2.1.16 Измена и дополна на ДУП за УЕ Трета МУБ, УБ 48 дел 4 , Општина Куманово

Изработувач на Планот од точките Е.2.1.4 и Плановите од точка Е.2.1.6 заклучно со точка Е.2.1.16 е јавно претпријатие за просторно и урбанистичко планирање „ЈП Куманово План“ -Куманово

Е.2.2 Урбанистички планови финансирани од физички и правни лица

Е.2.2.1 Предлог измена и дополна на Детален урбанистички план за дел од У.Е. "Панче Пешев" дел од Урбан блок 42,плански опфат меѓу ул. "Иво Лола Рибар" , крак на ул."Октомвриска Револуција" , крак на ул. "Октомвриска Револуција" и бул. "Октомвриска Револуција" – Општина Куманово

Е.2.2.2 Изработка на измена и дополна на Детален урбанистички план за дел од У.Е. "Тета МУБ " дел од Урбан блок 49 плански опфат меѓу ул. "Трета МУБ" , пешачка патека, ул. Новопланирана"2" ул. "Панчевачка" и пешачка патека – Општина Куманово

Е.2.2.3 Изработка на Детален урбанистички план за дел од У.Е. "11-ти Октомври" дел од Урбан блок 40 ,плански опфат меѓу ул. "Црнотравска" , ул. "Доне Божинов", граница на наменска зона, ул. “27-ми Март” и ул. “Тодор Велков” – Општина Куманово

Е.2.2.4 Предлог Детален урбанистички план за дел од У.Е. "11-ти Октомври" дел од Урбан блок 38 ,плански опфат меѓу ул. "Никола Тесла" , ул. "2008", ул. “Јоско Илиевски” и граница на Урбана единица – Општина Куманово

Е.2.2.5 Предлог Измена и дополна ДУП за дел од УЕ „3-та МУБ“, дел од УБ 48, Блок 5, Плански опфат помеѓу: ул.„3-та МУБ“, ул.„Миле Кипра“, ул.„Перо Шварц“, ул.„Перо Чичо“.

Е.2.2.6 Предлог Измена и дополна ДУП за дел од УЕ „Центар“, дел од УБ 43 -в, Плански опфат помеѓу: ул.„Гоце Делчев“, ул.„Борис Кидрич“, ул.„Илинденска“, и ул.„Трст“.

Е.2.2.7 Предлог ДУП за дел од УЕ „Тоде Мендл“, дел од УБ 60, Плански опфат помеѓу: ул.„Тоде Мендол“, ул.„Марко Орешковиќ“, ул.„Васа Пелагиќ“, и ул.„1“.

Е.2.2.8 Изработка на Измена и дополна на ДУП за дел од УЕ „Тоде Мендол“, дел од УБ 63, Плански опфат помеѓу: крак на ул.„11-ти Октомври“, ул.„11-ти октомври“, ул.„3-та МУБ “, ул.„ЈНА“ и ул.„Новопланирана 1“.

Е.2.2.9 Изработка на Измена и дополна на ДУП за дел од УЕ „Панче Пешев“, дел од УБ 42, Плански опфат помеѓу: ул.„Димитар Влахов“, ул.„Партизанска“, ул.„Подземна“ и ул.„Подземна Ленинова“.

Е.2.2.10 Предлог на ДУП за дел од УЕ „Стари Лојза“, дел од УБ 12, Плански опфат помеѓу: ул.„2011“, крак на ул.„Ѓуро Пуцар Стари“, ул.„Ѓуро Пуцар Стари“, и ул.„Михајло Пупин“.

Е.2.2.11 Предлог измена и дополна на ДУП за дел од УЕ „Панче Пешев“ дел од УБ 42, Плански опфат меѓу ул. „Браќа Рибар“, ул.„Партизанска“, ул.„Димитар Влахов“ и ул.„Прохор Пчински“.

Е.2.2.12 Предлог измена и дополна на измена и дополна на Детален урбанистички план за дел од У.Е. "Проевце" дел од Урбан блок 23-а плански

опфат меѓу ул. "Сервисна улица 1" , ул."Сервисна улица 2" , граница на Урбана Единица и Урбан Блок,пешачка патека и ул. "Станбена улица 2" – Општина Куманово

Е.2.2.13 Предлог измена и доплна на Детален урбанистички план за дел од У.Е. "11-ти Ноември" дел од Урбан блок 67 ,плански опфат меѓу ул. "Божидар Мицковиќ" , ул. "4-ти Јули", ул. "Трета МУБ" и автопат Скопје - Белград- Општина Куманово

Е.2.2.14 Предлог Детален урбанистички план за дел од У.Е. "Индустрија" дел од Урбан блок 83 ,плански опфат меѓу регионален пат Р-102, граница на УЕ и ул. "Новопланирана" - Општина Куманово

Е.2.2.15 Предлог ДУП за дел од УЕ „Бајрам Шабани", дел од УБ 54, Плански опфат помеѓу: пешачка патека, ул.„Максим Горки", ул.„Бајрам Шабани", ул.„2001" и ул.„Франц Розман".

Е.2.2.16 Изработка на ДУП за дел од УЕ „Гоце Делчев", дел од УБ 30, Плански опфат помеѓу: ул.„Б.Б.Гуцман", ул.„Трета МУБ", ул.„В.С.Бато", ул.„В.Карангелески" и крак на ул. „В.Карангелески".

Е.2.2.17 Предлог ДУП за дел од УЕ „1", УБ 34-а плански опфат меѓу ул."Ѓорче Петров", граница на УЕ, ул."2016" и граница на УБ – Општина Куманово

Е.2.2.18 Изработка на Измена и дополна на ДУП за дел од УЕ „3-та МУБ", дел од УБ 53; Плански опфат меѓу: граница на наменска зона, КП 24003, граница на Урбан Блок, ул.„2001", граница на Урбана Единица – Општина Куманово.

Е.2.2.19 Изработка на ДУП за дел од УЕ „Б.С.Јојчо", дел од УБ 47; Плански опфат помеѓу: ул.„Браќа Рибар", ул.„Перо Чичо", ул.„ Моша Пијаде" и ул.„Новопроектирана 1"– Општина Куманово.

Е.2.2.20 Изработка на ДУП за дел од УЕ „11-ти Октомври", дел од УБ 37; Плански опфат помеѓу: ул.„2008", ул.„Никола Тесла", пешачка патека, ул.„Новопланирана 1" и ул.„Новопланирана 2" и граница на КП 9501 – Општина Куманово.

Е.2.2.21 Изработка на ДУП за дел од УЕ „Тоде Мендол", дел од УБ 61, Плански опфат помеѓу: ул.„Павле Станоев", ул.„Доктор Рибар", ул.„Васил Антевски" и ул.„Тоде Мендол" - Општина Куманово.

Е.2.2.22 Изработка на ДУП за дел од УЕ „Индустрија", дел од УБ 83; Плански опфат меѓу: граница на градежен реон, граница на Урбана Единица, ул.„Октомвриска револуција", регионален пат Р2133, КП 9700– Општина Куманово.

Е.2.2.23 Изработка на ДУП за дел од УЕ „Центар", УБ 43-б; Плански опфат помеѓу: ул.„Народна револуција", ул.„Кирил и Методиј", ул.„Илинденска" и паркинг на ул.„Вардарска" – Општина Куманово.

Е.2.2.24 Изработка на ДУП за дел од УЕ „11-ти Ноември", дел од УБ 67; Плански опфат помеѓу: ул.„Боро Прцан", ул.„Србо Томовиќ", ул.„Страшко Арсов" и државен пат А1 автопат Скопје-Белград – Општина Куманово.

Е.2.2.25 Изработка на измена и дополна на ДУП за дел од УЕ „Панче Пешев", дел од УБ 42; Плански опфат помеѓу: ул.„Октомвриска Револуција", ул.„Пионерска", ул.„Димитар Влахов" и ул.„Доне Божинов" – Општина Куманово.

Е.2.2.26 Изработка на ДУП за дел од УЕ „Индустрија", дел од УБ 72, Плански опфат помеѓу: ул.„11-ти Октомври", ул.„Железничка", пешачка патека , крак на ул.„Новопланирана 1", ул. „Новопланирана 1", ул. „2003", граница на КП 22689, КП 22690, КП 22691 и КП 16359 – Општина Куманово

Е.2.2.27 Изработка на ДУП за дел од УЕ „Индустрија", дел од УБ 76, Плански опфат помеѓу: ул.„Индустриска", ул.„Железничка", ул.„2008" граница на КП 16325, КП 16326, КП 16327, КП 16330/1 и КП 16330/2 - Општина Куманово.

Е.2.2.28 Измена и дополна на Детален урбанистички план за дел од УЕ "Индустрија " дел од УБ 78 плански опфат меѓу автопат Е-75 ул. 11-ти Ноември,

ул. 2005, ул.2000, ул. 11-ти Октомври и граница на урбан блок 78- Општина Куманово

Е.2.2.29 Изработка на ДУП за дел од УЕ „1“, УБ 23-б; Плански опфат меѓу: граница на УЕ, Регионален пат Р1204, ул.„3-та МУБ“, граница на наменска зона по ГУП – Општина Куманово

Е.2.2.30 Изработка на ДУП за дел од УЕ „Индустрија“, дел од УБ 82; Плански опфат меѓу: Регионален пат Р2133, граница на УБ, граница на УЕ, ул.„11-ти Ноември“, КП 9941/2, ул.„Индустриска“, ул.„2005“, ул.„2004“ и граница на градежен реон – Општина Куманово**.**

Е.2.2.31 Изработка на ДУП за дел од УЕ Бајрам Шабани, дел од УБ 57; Плански опфат помеѓу: ул.„Доктор Рибар“, пешачка патека, ул.„Драгоило Диндиќ“, ул.„1“ и ул.„Поток Серава“ – Општина Куманово**.**

Е.2.2.32 Изработка на Измена и дополна на ДУП за дел од УЕ Б.С.Гојчо, дел од УБ 45; Плански опфат помеѓу: ул.„Иго Тричковиќ“, ул.„Егејска Македонија“, пристапна улица, КП 20313, пешачка патека, ул.„Моша Пијаде, КП 20297, ул.„3та МУБ“ – Општина Куманово.

Е.2.2.33 Изработка на ДУП за дел од УЕ Бајрам Шабани и УЕ Тоде Мендол , дел од УБ 57 и 60; Плански опфат помеѓу: пешачка улица, ул.„Младен Стојановиќ“, крак на ул.„Доктор Рибар“,и ул.„Доктор Рибар“ – Општина Куманово.

Е.2.2.34 Изработка на ДУП за дел од УЕ 1, дел од УБ 24; Плански опфат помеѓу: граница на наменска зона по ГУП, регулација на река Кумановка, ул.„2016“, граница на УЕ – Општина Куманово.

Е.2.2.35 Изработка на ДУП за дел од УЕ „Тоде Мендол“, дел од УБ 60; Плански опфат помеѓу: ул.„Правда Спасовска“, ул.„Доктор Рибар“, крак на ул.„Доктор Рибар“, ул.„Поток Серава“, ул.„Есперанто“, ул.„Веселин Вујовски“ – Општина Куманово.

Е.2.2.36 Измена и дополна на ДУП за ГП 1.38, на КП 16483 и др. од ДУП дел од УЕ „Х.Т.Карпош“, УБ 64-а и 64-б – Општина Куманово.

Е.2.2.37 Измена и дополна на ДУП за дел од УЕ „Б.С.Гојчо“, УБ 46 и дел од УБ 45; Плански опфат помеѓу: ул.„Пиринска Македонија“, ул.„Октомвриска Револуција“, ул.„3та МУБ“, КП 20299, ул.„Моша Пијаде“ – Општина Куманово.

Е.2.2.38 Изработка на ДУП за дел од УЕ „Индустрија“, дел од УБ 77 и дел од УБ 81; Плански опфат помеѓу: граница на намеска зона по ГУП, ул.„2005“, граница на намеска зона по ГУП, ул.„Индустриска“ – Општина Куманово.

Е.2.2.39 ДУП за дел од УЕ „11-ти Ноември“, УБ 65-д; Плански опфат помеѓу: ул.„Октомвриска Револуција“, ул.„Крсте Мисирков“, ул.„Црнотравска“ – Општина Куманово.

Е.2.2.40 Измена и дополна на УПС Романовце со разработка на Блок 49; Плански опфат помеѓу: ул.„П5“, ул.„П6“, ул.„СТ4“, граница на план за с.Романовце– Општина Куманово.

Е.2.2.41 Измена и дополна на ДУП за дел од У.Е. „Стари Лозја“, дел од У.Б. 12, Плански опфат помеѓу: Регионален пат Куманово-Свети Николе, ул. „1“, ул. „2“ и ул. „3“ - Општина Куманово.

Е.2.2.42 ДУП за дел од У.Е. „Тоде Мендол“, дел од У.Б. 63, Плански опфат помеѓу: ул. „3-та МУБ“, ул. „Страшко Симонов“, ул. „Вук Караџиќ“ и ул. „Орце Николов“ – Општина Куманово.

Е.2.2.43 Изработка на ДУП за дел од УЕ „Панче Пешев“, дел од УБ 41; Плански опфат помеѓу: граница на урбана единица, ул. „111“, ул. „Октмвриска Револуција“ и ул. „Новопланирана улица 100“ и граница на наменска зона по ГУП– Општина Куманово.

Е.2.2.44 Изработка на Измена и дополна на ДУП за дел од У.Е. „Тоде Мендол“ дел од У.Б. 63, плански опфат помеѓу: ул.„Благе Илиевски-Гуне“, ул. „Страшко Симонов“, ул. „Александар Здравковиќ“ и ул. „Петар Драпшин“ - Општина Куманово

Е.2.2.45 Изработка на Измена и дополна на ДУП за Г.П. 30 на К.П. 22024 од ДУП од У.Е. „Тоде Мендол“, дел од У.Б. 62-Општина Куманово.
Е.2.2.46 Предлог Детален урбанистички план за дел од У.Е. "Стари Лојза" дел од Урбан блок 13 ,плански опфат меѓу пешачка патека, регионален пат Р1204, пешачка патека и ул. "Новопланирана" - Општина Куманово
Е.2.2.47 Изработка на ДУП за дел од УЕ Х.Т.Карпош, УБ 64-в плански опфат меѓу ул. Ристовац, ул. Х.Т.Карпош, ул.Дојранска, ул. 1-ви Мај, ул. Вера Циривири Трена и ул. Сава Ковачевиќ.
Е.2.2.48 Измена и дополна на ДУП за дел од УЕ „Х. Т. Карпош“, УБ 64-ѓ, плански опфат помеѓу: ул. „11-ти Октомври“, ул. „Пролетерски Бригади“, ул. „Киро Фетак“, ул. „Трст“ и ул. „Јане Сандански“ – Општина Куманово.
Е.2.2.49 ДУП за дел од УЕ „Индустрија“, УБ 71, плански опфат помеѓу: ул. „11-ти Октомври“, граница на УБ, собирна улица по ГУП (профил 22-22) – Општина Куманово.
Е.2.2.50 ДУП за дел од УЕ „Перо Чичо“ дел од УБ 15, плански опфат помеѓу: ул. „Веселин Маслеша“, пешачка патека, ул. „Благоја Думановски 1“, ул. „Благоја Думановски 2“ и ул. „Благоја Думановски 3“ – Општина Куманово.
Е.2.2.51 Измена и дополна на ДУП за дел од УЕ „Тоде Мендол“ и дел од УЕ „Бајрам Шабани“ дел од УБ 60 и дел од УБ 57 , плански опфат помеѓу: ул. „Киро Антевски“, ул. „Младен Стојановиќ“, пешачка улица и ул. „Др. Рибар“ – Општина Куманово.
Е.2.2.52 ДУП за дел од УЕ „11-ти Ноември“ дел од УБ 67, плански опфат помеѓу: ул. „Сава Ковачевиќ“, ул. „Вера Јоциќ“, ул. „Србо Томовиќ“ и ул. „Вера Јоциќ“ - Општина Куманово
Е.2.2.53 Измена и дополна на ДУП за дел од УЕ „Тоде Мендол“ дел од УБ 61 , плански опфат помеѓу: ул. „Ѓуро Ѓаковиќ“, ул. „Поток Серава“, пешачка патека и ул. „Др. Рибар“ – Општина Куманово.
Е.2.2.54 ДУП за дел од УЕ „11-ти Ноември“ дел од УБ 66 , плански опфат помеѓу: ул. „Никола Вапцаров“, ул. „11-ти Ноември“ и ул. „2006“ – Општина Куманово.
Е.2.2.55 Измена и дополна на ДУП за дел од УЕ „Б. С. Гојчо“ дел од УБ 47, плански опфат помеѓу: ул. „И. Л. Рибар“, бул. „Октомвриска Револуција“, ул. „Октомвриска Револуција 1“ и ул. „Пиринска“ – Општина Куманово.
Е.2.2.56 ДУП за дел од У.Е. „Бајрам Шабани“ дел од У.Б. 57 , плански опфат помеѓу: ул. „Бајрам Шабани“, ул. „Есперанто“ и ул. „Франц Розман“ – Општина Куманово
Е.2.2.57 ДУП за дел од УЕ „Индустрија“, УБ 80-в, плански опфат помеѓу: граница на урбано подрачје за детално планирање, ул. „Индустриска“, ул. „3“ и ул. „1“– Општина Куманово.
Е.2.2.58 Измена и дополна на ДУП за дел од УЕ Стари Лозја дел од УБ 11 плански опфат межу ул. Доне Божинов, ул.100, ул.200, крак на ул.Доне Божинов и граница на наменска зона – Општина Куманово
Е.2.2.59 УПВНМ за изградба на објекти со намена Г4-стоваришта на КП 3654 КО Бабин Дол – Општина Куманово.
Е.2.2.60 Изработка на Урбанистички план вон населено место за изградба на комплекс со основна класа на намена Г2 – лесна и незагадувачка индустрија на КП 88/1, КП 88/5 и КП 200 КО Биљановце вон г.р. – Општина Куманово.
Е.2.2.61 Изработка на Урбанистички план вон населено место за изградба на комплекс со основна класа на намена Г2 – лесна и незагадувачка индустрија на КП 88/2, КО Биљановце вон г.р. – Општина Куманово
Е.2.2.62 Изработка на УПВНМ за Г2-лесна и незагадувачка индустрија
Е.2.2.63 Измена и дополна на ДУП за дел од УЕ „Панче Пешев“, дел од УБ 41, плански опфат помеѓу: ул. „Октомвриска Револуција“, ул. „Новопланирана улица 100, и ул. „Доне Божинов“– Општина Куманово.

Е.2.2.64 Измена и дополна на ДУП за дел од УЕ „11-ти Ноември“, дел од УБ 67, плански опфат помеѓу: ул. „11-ти Ноември“,ул. „Србо Томовиќ“, ул. „Боро Прцан“ и државен пат А1 (автопат Скопје-Белград) – Општина Куманово.
Е.2.2.65 Урбанистички План за Вон Населеное Место за изградба на бензиска пумпна станица БПС на КП 915/1 КО Табановце – Општина Куманово.
Е.2.2.66 Измена и дополна на ДУП за дел од УЕ „Стари Лозја“ дел од УБ 13, плански опфат помеѓу: пешачка патека 4, Регионален пат Куманово – Свети Николе (Р1204), ул.„Ѓорче Петров“, ул.„Ајдучка Чешма“ и ул.„Новопланирана“– Општина Куманово
Е.2.2.67 Измена и дополна на ДУП за дел од У.Е „11-ти Ноември“, дел од У.Б. 67, плански опфат помеѓу: ул.„Србо Томовиќ“, ул.„Сава Ковачевиќ“ и ул.„Боро Прцан“ - Општина Куманово
Е.2.2.68 Обединта постапка за Измена и дополна на Генерален урбанистички план на град Куманово за проширување на У.Е. „Проевце“ за Блок 24А и Детален урбанистички план за У.Е. „Проевце“, Блок 24А, Општина Куманово
Е.2.2.69 УПВНМ за изградба на комплекс на намена А 4.3-семејни куќи за времен престој на КП 3220, КП 3221, КП 3222 и КП 3223, м.в. Сари Меше, КО Куманово, Општина Куманово
Е.2.2.70 УПВНМ за изградба на објекти со основна класа на намена Г3 - сервиси на КП 4713/1, КП 4714/1, КП 4715/2, КП 4715/3, КП 4715/4 и КП 4715/5 за КО Табановце, Општина Куманово
Е.2.2.71 Изменување и дполнување на ДУП за дел од УЕ Х. Т. Карпош, дел од УБ 64-а, плански опфат помеѓу: ул. „11-ти Октомври“, ул. „Сава Ковачевиќ“ и ул. „3-та МУБ“-Општина Куманово
Е.2.2.72 УПВНМ за изградба на објект со намена Г2-Идустриски згради од лесна преработувачка индустрија на КП 39, КП 40/1 и КП 40/2, КО Биљановце вон град, Општина Куманово.
Е.2.2.73 Изменување и дполнување на ДУП за ГП 1.1 на КП 24327 од ДУП за дел од УЕ Гоце Делчев, дел од УБ 31-Оптштина Куманово
Е.2.2.74 ДУП за дел од УЕ „Индустрија“ и дел од УЕ „Бедиње“ дел од УБ 81 и УБ 85; Плански опфат помеѓу: ул.„11-ти Ноември“, сервисна улица по ГУП (профил 41-41), граница на наменска зона по ГУП и ул.„Индустриска“ – Општина Куманово.

Урбанистичките планови од **точка Е.2.2 (финансирани од физички и правни лица)** од оваа Програма доколку во рок од шест (6) месеци од денот на Одобрена иницијатива не ја започнат постапката за донесување на планот односно не поднесат барање за одобрување на планска програма согласно член 25 од Законот за урбанистичко планирање (Службен весник на РСМ бр.32/2020) ќе се смета дека се откажале од истиот и нивниот урбанистички план ќе биде иземен од годишната Програма.

Ж. План за Одржлива Урбана Мобилност (ПОУМ) за Општина Куманово

Советот на Општина Куманово со одлука бр.09-4040/15 од 26. Мај 2021 год. го донесе Планот за Одржлива урбана Мобилност (ПОУМ) за Општина Куманово 2020-2030. Согласно истиот, а со цел зголемување на мобилноста и пристапноста, зачувување на живитната средина како и потикнување на оддржливо планирање во тековната година се планира спроведување на дел од мерките пропишани во ПОУМ.

II. ИЗВОРИ НА ФИНАНСИРАЊЕ НА ПРОГРАМАТА

Програмата за урбанистичко планирање на подрачјето на Општина Куманово се финансира од буџетот за 2023 година и правни и физички лица чии барања се вградени или ќе се вградат во оваа програма.

III. СРЕДСТВА НАМЕНЕТИ ЗА ИЗРАБОТКА И ЧУВАЊЕ НА УРБАНИСТИЧКИ ПЛАНОВИ

Општина Куманово финансира урбанистичко планирање како и мерки за одржлива урбана мобилност од средствата предвидени со буџетот за 2023 година со програма за урбанистичко планирање во износ од 17.082.867,00 денари. Работа на комисија согласно Закон за урбанистичко планирање (Сл. весник на РСМ бр.32/2020 год) во иснос од 650.000,00 денари.
Чување на урбанистичка документација и нејзино ажурирање во апликативниот систем ГИС со буџетот за 2023 година се планира износ од 1.520.000,00 денари

IV. ДИНАМИКА НА ИЗВРШУВАЊЕ НА ПРОГРАМАТА

Динамика на извршување ќе зависи од створените правни и технички услови, како и од приливот на средствата од надоместокот за уредување на градежно земјиште и другите средства.

V. ПРЕОДНИ И ЗАВРШНИ ОДРЕДБИ

Реализацијата на Програмата ја врши Градоначалникот на Општина Куманово, Сектор за урбанизам.
Во текот на годината , а во зависност од потребите, Програмата може да претрпи измени и дополнувања.
Врз основа на годишната програма за изработка на урбанистички планови, Општината како нарачател на дел од плановите склучува договор за изработка на планови согласно Законот, со правни лица кои имаат овластувања и лиценци за изработка на урбанистички планови.
Програмата за урбанистичко планирање соглано член 40 став (5) од Законот за урбанистичко планирање (Службен весник на РСМ бр.32/2020) ќе биде објавенавена во службен гласник на општината, а во електронска форма на веб страната на општината и на официјалните профили на социјалните мрежи, како и во информацискиот систем е- урбанизам.
Оваа Програма влегува во сила со денот на објавувањето во „Службен гласник на Општина Куманово“.

Бр. 09 – 10073/11
20 декември 2022 година
Куманово

Совет на Општина Куманово
Претседател,
Ивана Ѓорѓиевска, с.р.

757.

Врз основа на член 50 став 1 точка 3 од Законот за локалната самоуправа („Службен весник на РМ“ бр. 5/02), член 51 став 1 точка 3 и член 52 од Статутот на Општина Куманово, Градоначалникот на Општина Куманово, донесе

Заклучок
за објавување на Програма за работа во областа на располагањето со градежно земјиште во сопственост на Република Северна Македонија на подрачјето на Општина Куманово за 2023 година

1. Се објавува Програмата за работа во областа на располагањето со градежно земјиште во сопственост на Република Северна Македонија на подрачјето на Општина Куманово за 2023 година, Бр. 09-10073/12, што Советот на Општина Куманово ја донесе на седницата одржана на 20 декември 2022 година.

2. Заклучокот влегува во сила со денот на донесувањето, а ќе се објави во „Службен гласник на Општина Куманово".

Бр. 08-10376/1
21 декември 2022 година
Куманово

Градоначалник
на Општина Куманово,
Максим Димитриевски, с.р.

758.

Врз основа на член 99 од Законот за градежно земјиште („Службен весник на РМ" бр.15/15, 98/15, 193/15, 226/15, 31/16, 142/16, 190/16 и „Службен весник на РСМ" бр. 275/19) и член 25, став 1, точка 40 од Статутот на Општината Куманово („Службен гласник на Општина Куманово" бр. 13/03, 13/07, 8/15, 11/19 и 12/21), Советот на Општина Куманово, на седницата одржана на 20 декември 2022 година, донесе

ПРОГРАМА
ЗА РАБОТА ВО ОБЛАСТА НА РАСПОЛАГАЊЕТО СО ГРАДЕЖНО ЗЕМЈИШТЕ ВО СОПСТВЕНОСТ НА РЕПУБЛИКА СЕВЕРНА МАКЕДОНИЈА НА ПОДРАЧЈЕТО НА ОПШТИНА КУМАНОВО ЗА 2023 ГОДИНА

ВОВЕД

- Законот за градежно земјиште ("Службен весник на РМ" бр.15/15, 98/15, 193/15, 226/15, 31/16, 142/16, 190/16 и „Службен весник на Република Северна Македонија" бр. 275/19 и 227/22) пропишува дека градежното земјиште може да биде во сопственост на Република Северна Македонија, општините, општините во градот Скопје и градот Скопје, во сопственост на јавните претпријатија, акционерски друштва и други субјекти основани од Владата на Република Северна Македонија и Собранието на Република Северна Македонија и во сопственост на домашни и странски правни и физички лица.
- Сопственоста на градежното земјиште создава права и обврски. Сопственоста на градежното земјиште вклучува и право на градење на земјиштето. Одлука за стекнување на сопственост на градежното земјиште за општините, општините во градот Скопје и градот Скопје донесува Советот.
- Сопственоста на општините им ги овозможува следните права: на градење, користење, пренесување на правото на градење на други лица и отуѓување на градежното земјиште.
- Со градежното земјиште сопственост на Република Северна Македонија управува Владата на Република Северна Македонија.
- Градежното земјиште наменето за општа употреба можат да го користат сите правни и физички лица, општините, општините во градот Скопје и градот Скопје. Правото на користење Владата на Република Северна Македонија може да го пренесе на општините.
- Сопственоста на градежното земјиште ја опфаќа неговата површина и се она што е со него трајно поврзано, а се наоѓа над или под површината.
- Градежното земјиште е добро од општ интерес за Република Северна Македонија, а уредувањето на градежното земјиште е од јавен интерес.
- Градежното земјиште може да биде изградено и неизградено, уредено или неуредено. Изградено градежно земјиште е земјиште на кое е изграден објект од траен карактер и земјиштето што служи за редовна употреба на објектот во граници на градежната парцела.

- Уредено градежно земјиште е опремено со комунална инфраструктура, додека неуредено е земјиштето на кое нема изградено комунална инфраструктура.
- Градежното земјиште е земјиште кое е планирано со урбанистички план или урбанистичка планска документација.
- Градежна парцела е дел од градежното земјиште, чии граници се утврдени со урбаниситчки план или урбаниситчка планска документација и може да се состои од една, од дел или од повеќе катастарски парцели.
- Објект од траен карактер е објект изграден со документација (одобрение) и заведен во јавните книги за недвижности.
- Објект од времен карактер е објект поставен со одобрение за постапување до реализација на урбанистички план или урбаниситчка документација. Времените објекти не се дел од градежното земјиште и врз основа на нив не може да се стекне сосптвеност на градежното земјиште.
- Инфраструктурен објект е подземна или надземна градба за инсталации од комунална инфраструктура.
- Прометот со градежното земјиште е слободен.
- Градежното земјиште сопственост на Република Северна Македонија може да се отуѓи, даде на користење (концесија или јавно приватно партнерство), даде под долготраен и краткотраен закуп, разменува, да се заснова право на стварна службеност, да се даде на трајно користење, да се пренесе правото на сопственост или да се засноват други стварни права.

ПРОСТОРЕН ОПФАТ И ПРЕДМЕТ НА ПРОГРАМАТА

- Предмет на програмата е менаџирање со градежното земјиште во сопственост на Република Северна Македонија што се наоѓа на територијата на Општина Куманово дефинирана според територијалната организација на Република Северна Македонија, за време на календарската 2023 година.
- За да може да се врши отуѓување, давање под закуп, на градежното земјиште потребно е да се изработи мапа на државното градежно земјиште во општината со сите нумерички податоци за истото.
- Важен фактор во оваа постапка е и категоријата на урбанистички план, односно урбанистичките планови врз основа на кои може да се издаде одобрение за градење.
- Во текот на годишната Програма се предвидува предмет на менаџирање со градежното земјиште во сопственост на Република Северна Македонија да бидат градежните парцели што се наоѓаат на териториите на населени места и локалитети.

ОСНОВИ ЗА ИЗРАБОТКА НА ПРОГРАМАТА

- **Законски основ**

  Законски основа на Програма за управување со граеджното земјиште е Законот за градежно земјиште (“Службен весник на РМ” бр.15/15, 98/15, 193/15, 226/15, 31/16, 142/16, 190/16 и „Службен весник на Република Северна Македонија” бр. 275/19 и 227/22), и Законот за локална самоуправа (“Службен весник на РМ” бр. 5/2002).
- **Основни плански документи**

  Други документи потребни за изработка на Програмата се следните стратешки, развојни и плански документи донесени на локално ниво:

  - Стратегија за локален економски развој на Општина Куманово за плански период за 2023 година

- Локален еколошки акционен план за Општина Куманово за плански период од 2012 до 2018 година
- Генерален урбанистички план за град Куманово за плански период од 2002 до 2012 година
- Донесени детални урбаниситчки планови
- Урбанистички планови за населените места
- Урбанистички планови за вон населените места
- Програма за урбанистичко планирање за 2023 година

ЦЕЛИ НА ПРОГРАМАТА

- **Општи цели на Програмата**

  Обезбедување на услови за социо-економски развој на општината, преку правење просторни услови за развој.

- **Конкретни цели на Програмата по населени места, урбани блокови и локалитети**

ОБЕМ И ПРЕГЛЕД НА ГРАДЕЖНО ЗЕМЈИШТЕ ШТО Е ПРЕДМЕТ НА ПРОГРАМАТА (групирани по урбанистички план)

Со оваа Програма се опфатени парцели во сопственост на Република Северна Македонија (кои до донесувањето на Програмата се идентификувани како такви)

Графички прилози со одбележани градежни парцели што ќе бидат предмет на менаџирање во тоа населено место/локалитет:

Детален преглед на градежните парцели по населено место и по урбанистички план

УП вон населено место: Стопански комплекс во атар на село Горно Коњаре, м.в.''Новине'' и м.в.''Речица'', Одлука на Општина Куманово бр.07-4173/13 од 06.04.2011 година

А. Градежни парцели што ќе бидат предмет на отуѓување по пат на јавно надавање

1. Информации за градежна парцела

- Број на градежна парцела: 22
- Вкупна површина на градежната парцела: 3403м²
- Намена на земјиштето (основна класа): Б2
- Намена на земјиштето (опис): Големи трговски единици
- Броеви на катастарските парцели во состав на градежната парцела: КП 1982-дел
- Површина за градба: 1971м²
- Бруто развиена површина: 3942м²
- Процент на изграденост: 65%
- Коефициент на искористеност на земјиштето: 1.2
- Максимална дозволена висина: 12 м
- Катност: П+2
- Почетна/Утврдена цена по метар квадратен:
- Вкупна почетна/утврдена цена:

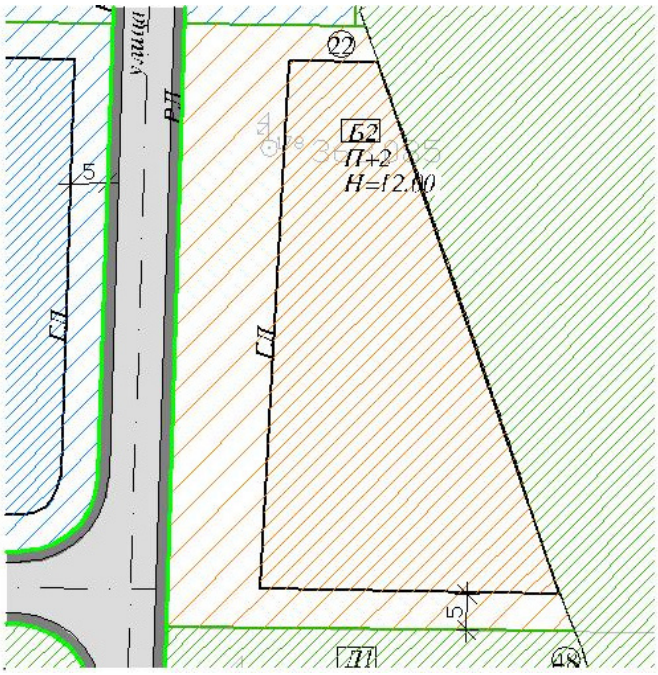

2. Информации за градежна парцела

- Број на градежна парцела: 34
- Вкупна површина на градежната парцела: 8685 м²
- Намена на земјиштето (основна класа): Б2
- Намена на земјиштето (опис): Големи трговски единици
- Броеви на катастарските парцели во состав на градежната парцела: КП 1976/1-дел
- Површина за градба: 5645 м²
- Бруто развиена површина: 10422 м²
- Процент на изграденост: 65%
- Коефициент на искористеност на земјиштето:
- Максимална дозволена висина: 12 м
- Катност: П+2
- Почетна/Утврдена цена по метар квадратен:
- Вкупна почетна/утврдена цена:

3. Информации за градежна парцела

- Број на градежна парцела: 46
- Вкупна површина на градежната парцела: 6216 м²
- Намена на земјиштето (основна класа): Г2
- Намена на земјиштето (опис): Лесна незагадувачка индустрија
- Броеви на катастарските парцели во состав на градежната парцела: КП 1970/1-дел
- Површина за градба: 3187 м²
- Бруто развиена површина: 7450 м²
- Процент на изграденост: 56%
- Коефициент на искористеност на земјиштето: 1.0
- Максимална дозволена висина: 12 м
- Катност: П+2
- Почетна/Утврдена цена по метар квадратен:
- Вкупна почетна/утврдена цена:

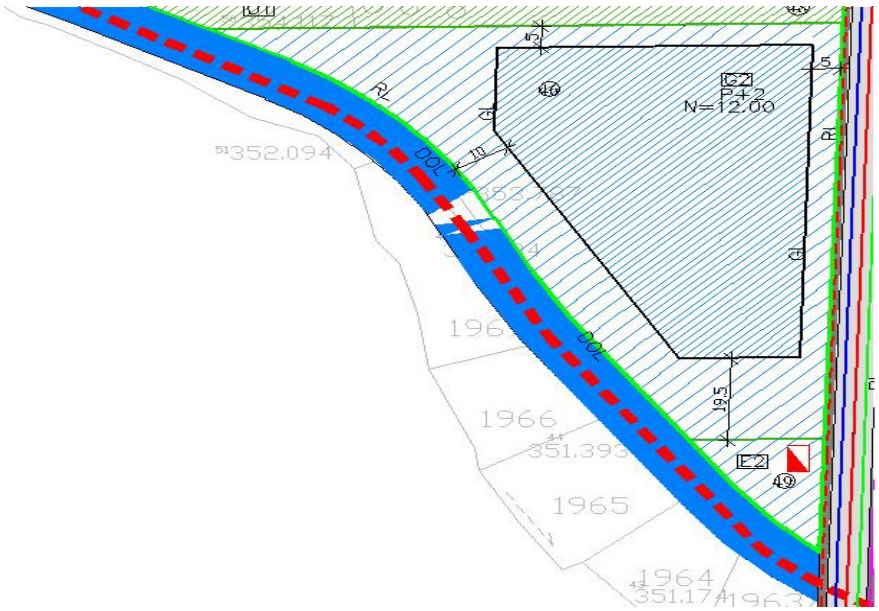

4. Информации за градежна парцела

- Број на градежна парцела: 47
- Вкупна површина на градежната парцела: 9601 м²
- Намена на земјиштето (основна класа): Б5
- Намена на земјиштето (опис): Хотелски комплекси
- Броеви на катастарските парцели во состав на градежната парцела: КП 1970/1-дел
- Површина за градба: 6241 м²
- Бруто развиена површина: 11521 м²
- Процент на изграденост: 65%
- Коефициент на искористеност на земјиштето: 1.2
- Максимална дозволена висина: 12 м
- Катност: П+2
- Почетна/Утврдена цена по метар квадратен:
- Вкупна почетна/утврдена цена:

5. Информации за градежна парцела

- Број на градежна парцела: 12
- Вкупна површина на градежната парцела: 6505 м²
- Намена на земјиштето (основна класа): Б2
- Намена на земјиштето (опис): Големи трговски единици
- Броеви на катастарските парцели во состав на градежната парцела: КП 2005
- Површина за градба: 4230 м²
- Бруто развиена површина: 7620 м²
- Процент на изграденост: 65%
- Коефициент на искористеност на земјиштето: 1.2
- Максимална дозволена висина: 12 м
- Катност: П+2
- Почетна/Утврдена цена по метар квадратен:
- Вкупна почетна/утврдена цена:

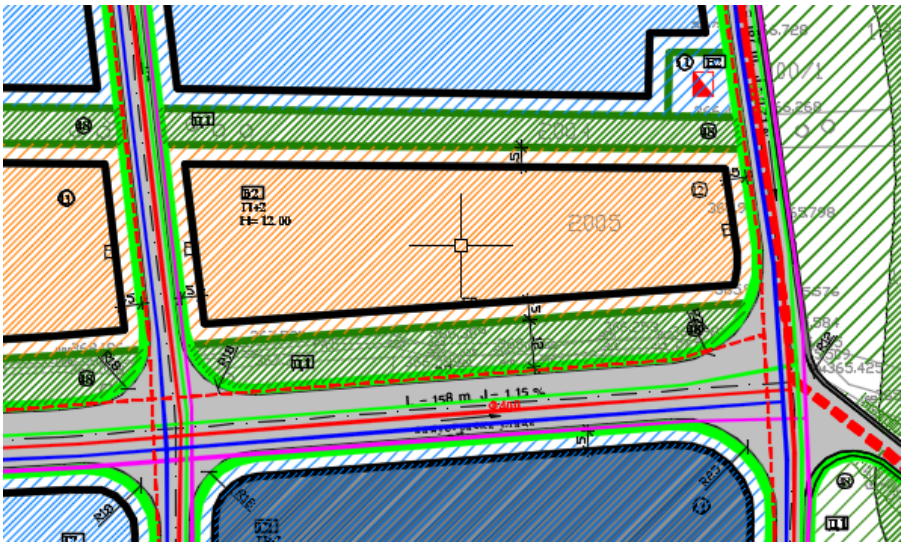

6. Информации за градежна парцела

- Број на градежна парцела: 13
- Вкупна површина на градежната парцела: 6516 м²

- Намена на земјиштето (основна класа): Б2
- Намена на земјиштето (опис): Големи трговски единици
- Броеви на катастарските парцели во состав на градежната парцела: КП 2013
- Површина за градба: 4235 м²
- Бруто развиена површина: 7625 м²
- Процент на изграденост: 65%
- Коефициент на искористеност на земјиштето: 1.2
- Максимална дозволена висина: 12 м
- Катност: П+2
- Почетна/Утврдена цена по метар квадратен:
- Вкупна почетна/утврдена цена:

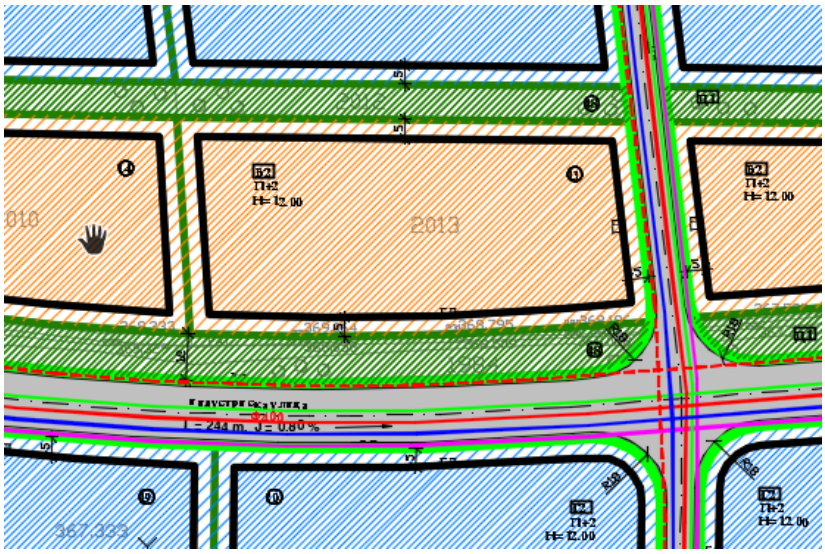

7. Информации за градежна парцела

- Број на градежна парцела: 14
- Вкупна површина на градежната парцела: 5694 м²
- Намена на земјиштето (основна класа): Б5
- Намена на земјиштето (опис): хотелски дејности
- Броеви на катастарските парцели во состав на градежната парцела: КП 2010
- Површина за градба: 3700 м²
- Бруто развиена површина: 6660 м²
- Процент на изграденост: 65%
- Коефициент на искористеност на земјиштето: 1.2
- Максимална дозволена висина: 12 м
- Катност: П+2
- Почетна/Утврдена цена по метар квадратен:
- Вкупна почетна/утврдена цена:

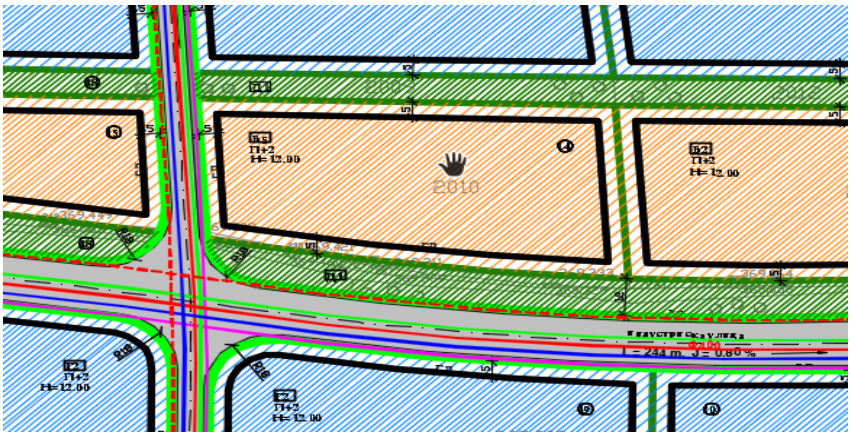

8. Информации за градежна парцела

- Број на градежна парцела: 15
- Вкупна површина на градежната парцела: 5392 м²
- Намена на земјиштето (основна класа): Б2
- Намена на земјиштето (опис): Големи трговски единици
- Броеви на катастарските парцели во состав на градежната парцела: КП 2007
- Површина за градба: 3605 м²
- Бруто развиена површина: 6490 м²
- Процент на изграденост: 65%
- Коефициент на искористеност на земјиштето: 1.2
- Максимална дозволена висина: 12 м
- Катност: П+2
- Почетна/Утврдена цена по метар квадратен:
- Вкупна почетна/утврдена цена:

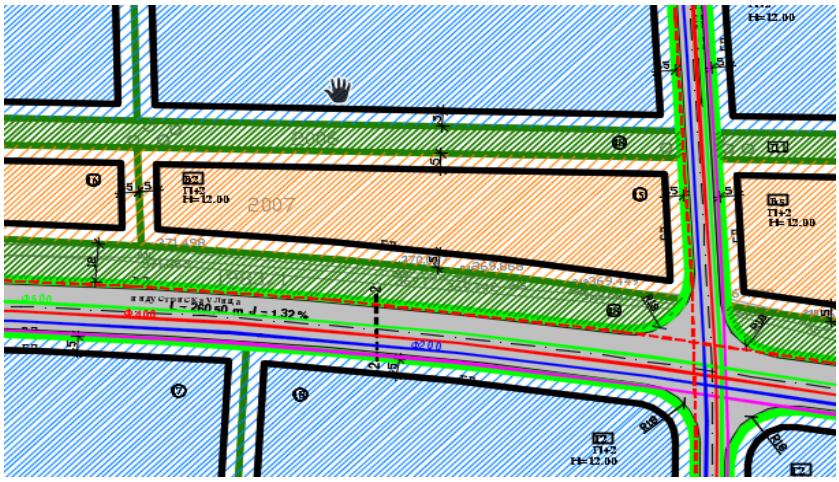

9. Информации за градежна парцела

- Број на градежна парцела: 16
- Вкупна површина на градежната парцела: 4486 м²
- Намена на земјиштето (основна класа): Б2
- Намена на земјиштето (опис): Големи трговски единици
- Броеви на катастарските парцели во состав на градежната парцела: КП 2007
- Површина за градба: 2769 м²
- Бруто развиена површина: 4985 м²
- Процент на изграденост: 65%

- Коефициент на искористеност на земјиштето: 1.2
- Максимална дозволена висина: 12 м
- Катност: П+2
- Почетна/Утврдена цена по метар квадратен:
- Вкупна почетна/утврдена цена:

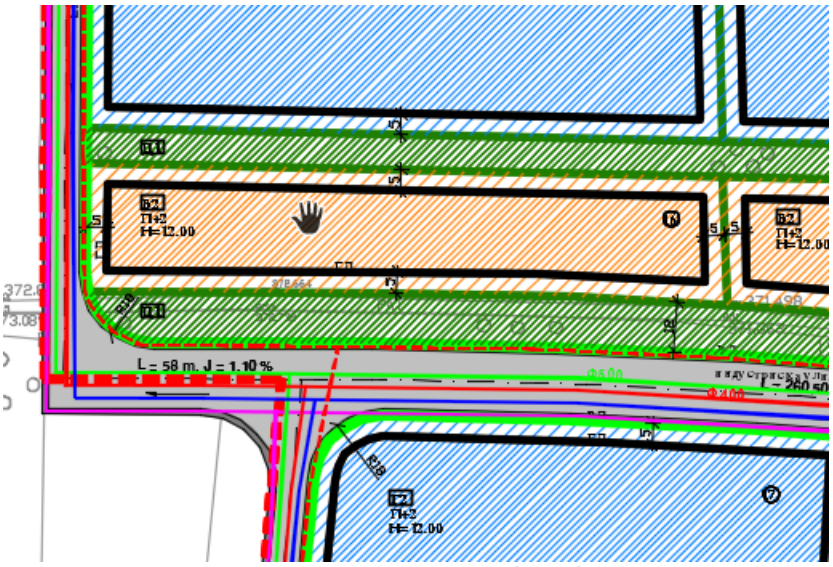

ДУП за дел од УЕ: ''Индустрија'' дел од урбан блок 78-Плански опфат меѓу автопат Е-75 ул. ''11-Ноември'', ''2005'', ''2000'' и ''11-Ноември'', Одлука на Општина Куманово бр.07-9331/20 од 21.09.2010 година

А. Градежни парцели што ќе бидат предмет на отуѓување по пат на јавно надавање

1. Информации за градежна парцела

- Број на градежна парцела: 14
- Вкупна површина на градежната парцела: 3708 м²
- Намена на земјиштето (основна класа): Г2
- Намена на земјиштето (опис): Лесна незагадувачка индустрија
- Броеви на катастарските парцели во состав на градежната парцела: КП 16139/5
- Површина за градба: 2500 м²
- Бруто развиена површина: 5000 м²
- Процент на изграденост:
- Коефициент на искористеност на земјиштето:
- Максимална дозволена висина: 12 м
- Катност: П+2
- Почетна/Утврдена цена по метар квадратен:
- Вкупна почетна/утврдена цена:

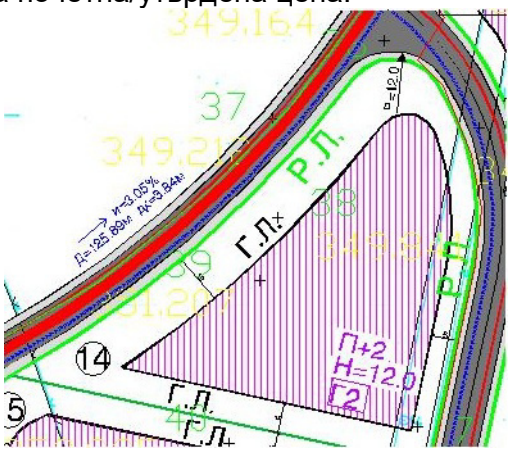

2. Информации за градежна парцела

- Број на градежна парцела: 16
- Вкупна површина на градежната парцела: 5322.2 м²
- Намена на земјиштето (основна класа): Г2
- Намена на земјиштето (опис): Лесна незагадувачка индустрија
- Броеви на катастарските парцели во состав на градежната парцела: КП 16139/7
- Површина за градба: 3340 м²
- Бруто развиена површина: 6680 м²
- Процент на изграденост:
- Коефициент на искористеност на земјиштето:
- Максимална дозволена висина: 12 м
- Катност: П+2
- Почетна/Утврдена цена по метар квадратен:
- Вкупна почетна/утврдена цена:

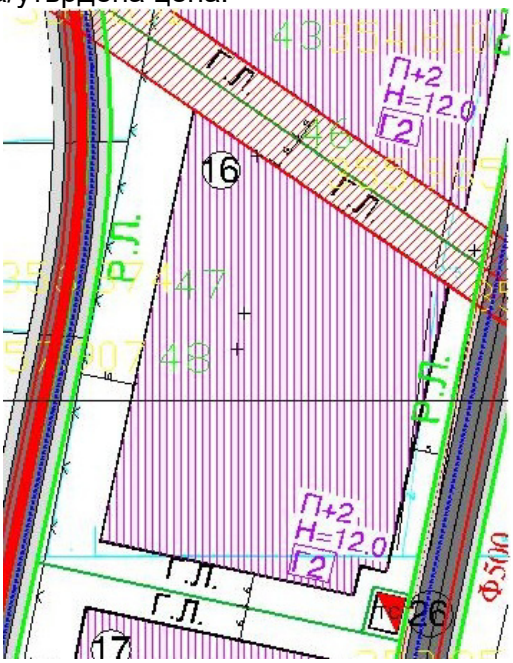

3. Информации за градежна парцела

- Број на градежна парцела: 20
- Вкупна површина на градежната парцела: 3250 м²
- Намена на земјиштето (основна класа): Г2
- Намена на земјиштето (опис): Лесна незагадувачка индустрија
- Броеви на катастарските парцели во состав на градежната парцела: КП 16139/11
- Површина за градба: 1900 м²
- Бруто развиена површина: 3800 м²
- Процент на изграденост:
- Коефициент на искористеност на земјиштето:
- Максимална дозволена висина: 12 м
- Катност: П+2
- Почетна/Утврдена цена по метар квадратен:
- Вкупна почетна/утврдена цена:

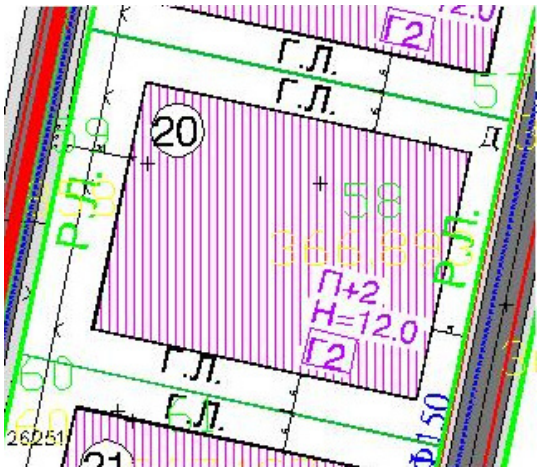

4. Информации за градежна парцела

- Број на градежна парцела: 21
- Вкупна површина на градежната парцела: 4906.2 м²
- Намена на земјиштето (основна класа): Г2
- Намена на земјиштето (опис): Лесна незагадувачка индустрија
- Броеви на катастарските парцели во состав на градежната парцела: КП 16139/12
- Површина за градба: 3175 м²
- Бруто развиена површина: 6350 м²
- Процент на изграденост:
- Коефициент на искористеност на земјиштето:
- Максимална дозволена висина: 12 м
- Катност: П+2
- Почетна/Утврдена цена по метар квадратен:
- Вкупна почетна/утврдена цена:

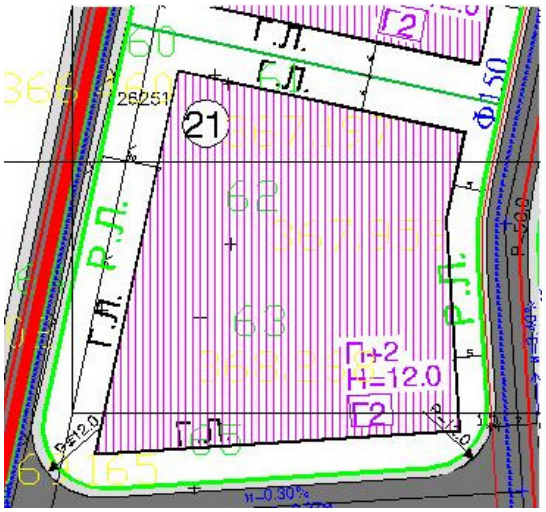

5. Информации за градежна парцела

- Број на градежна парцела: 22
- Вкупна површина на градежната парцела: 5979 м²
- Намена на земјиштето (основна класа): Г2
- Намена на земјиштето (опис): Лесна незагадувачка индустрија
- Броеви на катастарските парцели во состав на градежната парцела: КП 16139/13
- Површина за градба: 4026 м²
- Бруто развиена површина: 8052 м²

- Процент на изграденост:
- Коефициент на искористеност на земјиштето:
- Максимална дозволена висина: 12 м
- Катност: П+2
- Почетна/Утврдена цена по метар квадратен:
- Вкупна почетна/утврдена цена:

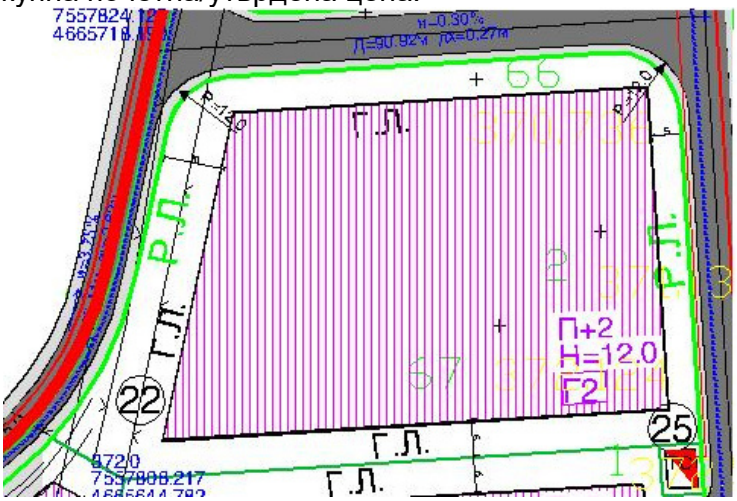

ДУП за дел од У.Е. ’’ Благој Стевковски Гојчо’’ Урбан Блок 43 В и 43 Г-Куманово Плански опфат помеѓу улиците: Ул. ’’Доне Божинов’’, ул.’’Ленинова’’, ул.’’Подземна’’, ул.’’Новопланирана 1’’, ул.’’Тане Георгиев’’, ул.’’Народна Револуција’’, ул.’’Илинденска’’, ул.’’Трст’’, ул.’’Гоце Делчев’’ и ул.’’Вардарска’’, Одлука на Општина Куманово бр.07-12476/16 од 23.12.2010 година

А. Градежни парцели што ќе бидат предмет на отуѓување по пат на непосредна спогодба за објекти од јавен интерес

1. Информации за градежна парцела

- Број на градежна парцела: 43.36
- Вкупна површина на градежната парцела: 3302 м²
- Намена на земјиштето (основна класа): В4
- Намена на земјиштето (опис): Државни институции
- Броеви на катастарските парцели во состав на градежната парцела: КП 14788/1, 17650/1, 17650/3-дел
- Површина за градба: 2308 м²
- Бруто развиена површина: 13208 м²
- Процент на изграденост: 70%
- Коефициент на искористеност на земјиштето: 4.0
- Максимална дозволена висина: 23.20 м
- Катност: П+6
- Почетна/Утврдена цена по метар квадратен:
- Вкупна почетна/утврдена цена:

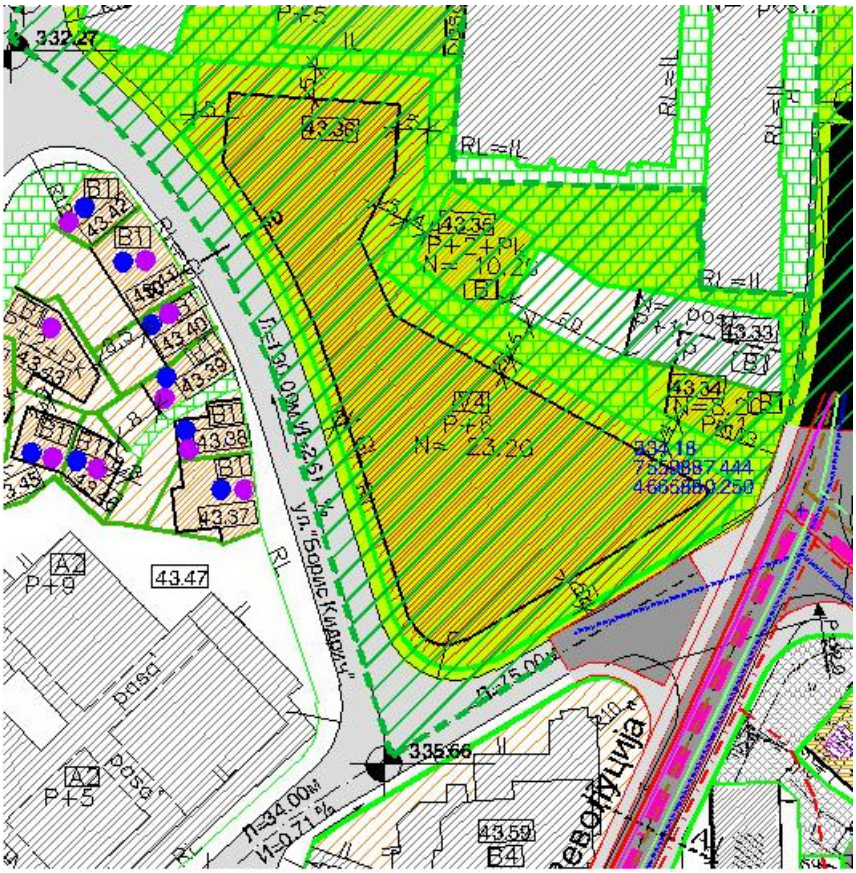

2. Информации за градежна парцела

- Број на градежна парцела: 8
- Вкупна површина на градежната парцела: 6728 м²
- Намена на земјиштето (основна класа): Е2
- Намена на земјиштето (опис): Комунална супраструктура
- Броеви на катастарските парцели во состав на градежната парцела: КП 18518
- Површина за градба: 6420 м²
- Бруто развиена површина: 19260 м²
- Процент на изграденост:
- Коефициент на искористеност на земјиштето:
- Максимална дозволена висина:
- Катност: 3
- Почетна/Утврдена цена по метар квадратен:
- Вкупна почетна/утврдена цена:

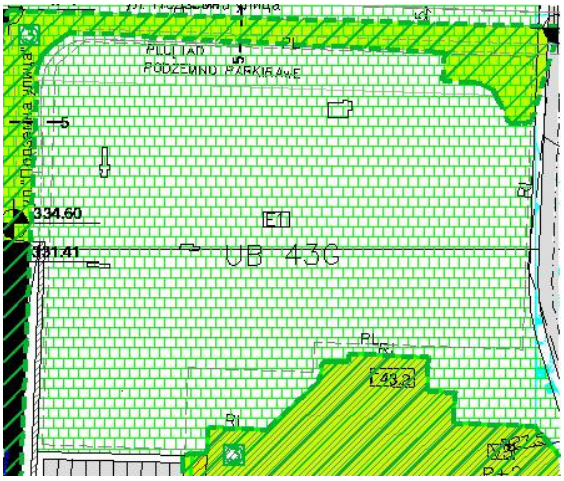

ДУП ЗА МЗ 11 ОКТОМВРИ –УЕ 2 и УЕ 14, Одлука бр. 09-327/1 од 27.04.1994

1.Информации за градежна парцела

- Број на градежна парцела:
- Вкупна површина на градежната парцела: По графички прилог
- Намена на земјиштето (основна класа): А1
- Намена на земјиштето (опис): Индивидуално домување
- Броеви на катастарските парцели во состав на градежната парцела:
  КП 11584-дел
- Површина за градба: По графички прилог
- Бруто развиена површина:
- Процент на изграденост: 60%
- Коефициент на искористеност на земјиштето: 1.5
- Максимална дозволена висина: 8 м
- Катност: ВП
- Почетна/Утврдена цена по метар квадратен:
- Вкупна почетна/утврдена цена:

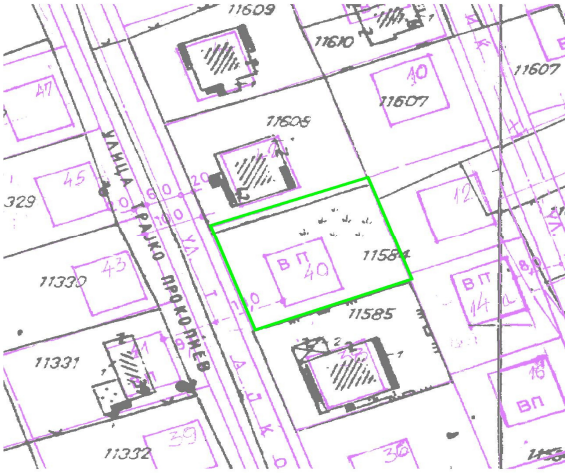

ДУП за дел од МЗ „Тоде Мендол ’’ – локалитет на улица „Јован Поповиќ, Одлука на Општина Куманово бр.02-12128/1 од 22.11.1989 година

А. Градежна парцела што ќе биде предмет на отуѓување по пат на јавно наддавање

1. Информации за градежна парцела

- Број на градежна парцела:
- Вкупна површина на градежната парцела: По графички прилог
- Намена на земјиштето (основна класа): А1
- Намена на земјиштето (опис): Семејна куќа
- Броеви на катастарските парцели во состав на градежната парцела:
  КП 25379-дел, 25380
- Површина за градба: По графички прилог
- Бруто развиена површина:
- Процент на изграденост: %
- Коефициент на искористеност на земјиштето: _____
- Максимална дозволена висина: м
- Катност: П+1
- Почетна/Утврдена цена по метар квадратен:
- Вкупна почетна/утврдена цена:

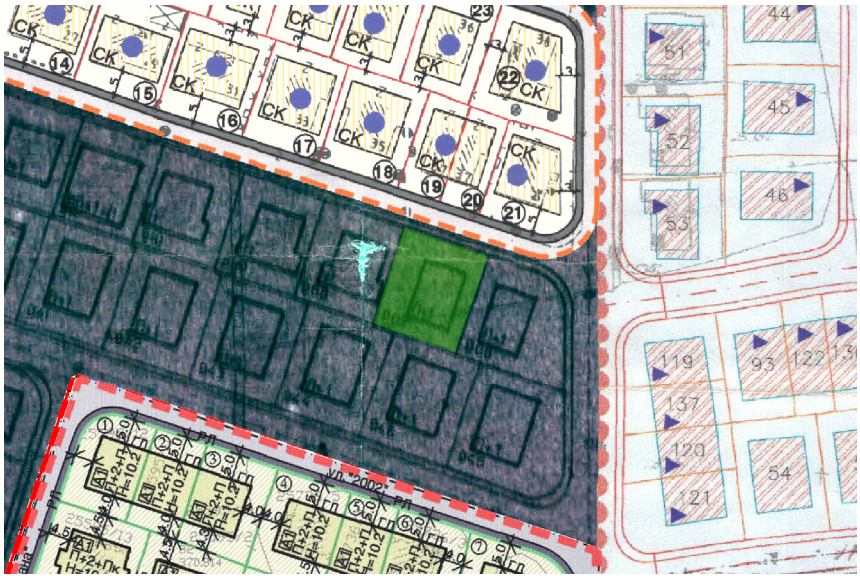

ДУП за измена и дополна на ДУП за У.Е. ’’Стари лозја’’- дел од Урбан блок 11, Одлука на Општина Куманово бр.07-4152/16 од 26.07.2013 година

А. Градежна парцела што ќе биде предмет на отуѓување по пат на јавно надавање

1. Информации за градежна парцела

- Број на градежна парцела: 18
- Вкупна површина на градежната парцела: 1928.8 м2
- Намена на земјиштето (основна класа): Б2
- Намена на земјиштето (опис): Големи трговски единици
- Броеви на катастарските парцели во состав на градежната парцела: КП 7958
- Површина за градба: 1149,6 м2
- Бруто развиена површина: 2299,3 м2
- Процент на изграденост: %
- Коефициент на искористеност на земјиштето:
- Максимална дозволена висина: 9 м
- Катност: П+1
- Почетна/Утврдена цена по метар квадратен:
- Вкупна почетна/утврдена цена:

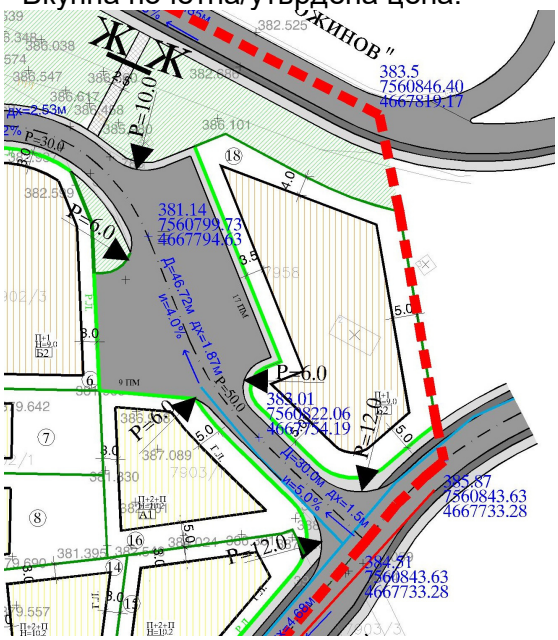

2. Информации за градежна парцела

- Број на градежна парцела: /
- Вкупна површина на градежната парцела: /
- Намена на земјиштето (основна класа): А1
- Намена на земјиштето (опис): Станбена куќа
- Броеви на катастарските парцели во состав на градежната парцела: КП 7958
- Површина за градба: / м2
- Бруто развиена површина: / м2
- Процент на изграденост: %
- Коефициент на искористеност на земјиштето:
- Максимална дозволена висина: 7 м
- Катност: /
- Почетна/Утврдена цена по метар квадратен:
- Вкупна почетна/утврдена цена:

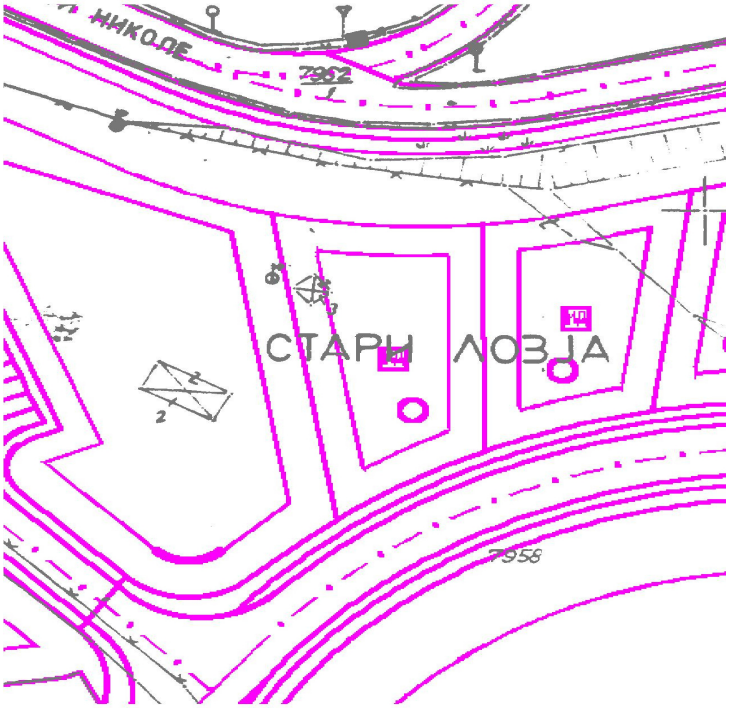

ДУП за дел од МЗ ''Перо Чичо'', Одлука на Општина Куманово бр.07-3856/1 од 10.04.1977 година

А. Градежна парцела што ќе биде предмет на отуѓување по пат на јавно надавање

1. Информации за градежна парцела

- Број на градежна парцела: /
- Вкупна површина на градежната парцела: / м2
- Намена на земјиштето (основна класа): А1
- Намена на земјиштето (опис): Станбена куќа
- Броеви на катастарските парцели во состав на градежната парцела: КП 11404
- Површина за градба: / м2
- Бруто развиена површина: / м2
- Процент на изграденост: %
- Коефициент на искористеност на земјиштето:
- Максимална дозволена висина: / м
- Катност: ВП

- Почетна/Утврдена цена по метар квадратен:
- Вкупна почетна/утврдена цена:

2. Информации за градежна парцела

- Број на градежна парцела: /
- Вкупна површина на градежната парцела: / м2
- Намена на земјиштето (основна класа): А1
- Намена на земјиштето (опис): Станбена куќа
- Броеви на катастарските парцели во состав на градежната парцела: КП 11404
- Површина за градба: / м2
- Бруто развиена површина: / м2
- Процент на изграденост: %
- Коефициент на искористеност на земјиштето:
- Максимална дозволена висина: / м
- Катност: ВП
- Почетна/Утврдена цена по метар квадратен:
- Вкупна почетна/утврдена цена:

3. Информации за градежна парцела

- Број на градежна парцела: /
- Вкупна површина на градежната парцела: / м2
- Намена на земјиштето (основна класа): А1

- Намена на земјиштето (опис): Станбена куќа
- Броеви на катастарските парцели во состав на градежната парцела: КП 11384
- Површина за градба: / м2
- Бруто развиена површина: / м2
- Процент на изграденост: %
- Коефициент на искористеност на земјиштето:
- Максимална дозволена висина: / м
- Катност: П+1
- Почетна/Утврдена цена по метар квадратен:
- Вкупна почетна/утврдена цена:

4. Информации за градежна парцела

- Број на градежна парцела: /
- Вкупна површина на градежната парцела: / м2
- Намена на земјиштето (основна класа): А1
- Намена на земјиштето (опис): Станбена куќа
- Броеви на катастарските парцели во состав на градежната парцела: КП 11388
- Површина за градба: / м2
- Бруто развиена површина: / м2
- Процент на изграденост: %
- Коефициент на искористеност на земјиштето:
- Максимална дозволена висина: / м
- Катност: ВП
- Почетна/Утврдена цена по метар квадратен:
- Вкупна почетна/утврдена цена:

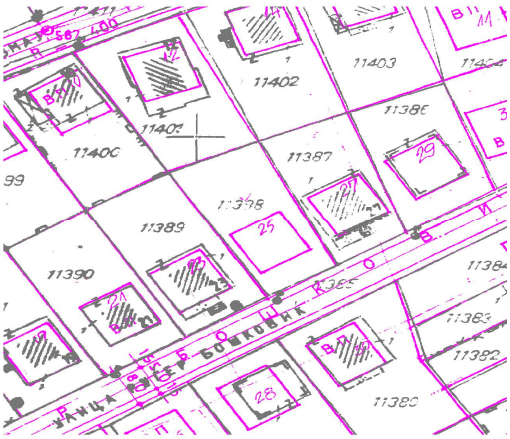

5. Информации за градежна парцела

- Број на градежна парцела: /
- Вкупна површина на градежната парцела: / м2
- Намена на земјиштето (основна класа): А1
- Намена на земјиштето (опис): Станбена куќа
- Броеви на катастарските парцели во состав на градежната парцела: КП 11439
- Површина за градба: / м2
- Бруто развиена површина: / м2
- Процент на изграденост: %
- Коефициент на искористеност на земјиштето:
- Максимална дозволена висина: / м
- Катност: ВП
- Почетна/Утврдена цена по метар квадратен:
- Вкупна почетна/утврдена цена:

ДУП за населба „Зелен Рид'', Одлука на Општина Куманово бр.16-1553/1 од 19.02.1980 година, одредби за реализација бр.07-1158/1 од 12.05.2000 год.

А. Градежна парцела што ќе биде предмет на отуѓување по пат на јавно надавање

1. Информации за градежна парцела

- Број на градежна парцела: /
- Вкупна површина на градежната парцела: / м2
- Намена на земјиштето (основна класа): А1
- Намена на земјиштето (опис): Станбена куќа
- Броеви на катастарските парцели во состав на градежната парцела: КП 26061
- Површина за градба: / м2
- Бруто развиена површина: / м2
- Процент на изграденост: %
- Коефициент на искористеност на земјиштето:
- Максимална дозволена висина: / м
- Катност: П +1
- Почетна/Утврдена цена по метар квадратен:
- Вкупна почетна/утврдена цена:

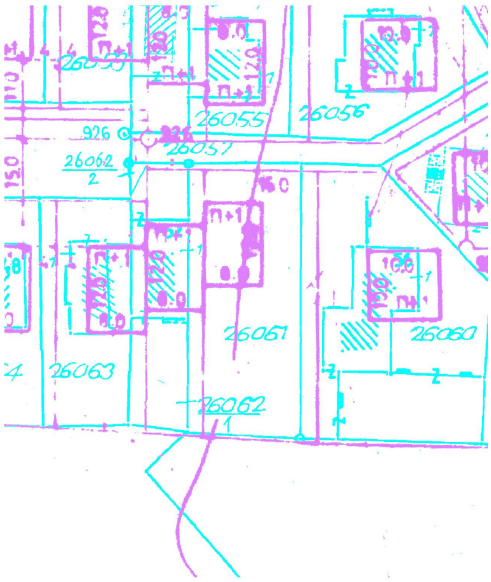

ДУП за населба УЕ„Панче Пешев'', дел од УБ 42, Одлука на Општина Куманово бр.07-5100/11 од 27.08.2014 година,

А. Градежна парцела што ќе биде предмет на отуѓување по пат на јавно надавање

1. Информации за градежна парцела

- Број на градежна парцела: 5
- Вкупна површина на градежната парцела: 1827,5 м2
- Намена на земјиштето (основна класа): А2
- Намена на земјиштето (опис): Домување во станбени згради
- Броеви на катастарските парцели во состав на градежната парцела: КП 14204
- Површина за градба: 1085,2 м2
- Бруто развиена површина: / м2
- Процент на изграденост: 59,4%
- Коефициент на искористеност на земјиштето:
- Максимална дозволена висина: 18,5 м
- Катност: П+5
- Почетна/Утврдена цена по метар квадратен:
- Вкупна почетна/утврдена цена:

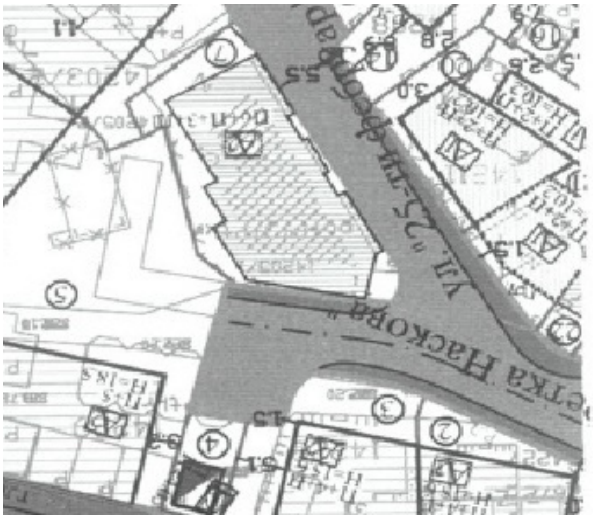

ДУП за населба УЕ„Панче Пешев'', дел од УБ 42, Одлука на Општина Куманово бр.07-8091/17 од 15.11.2012 година,

А. Градежна парцела што ќе биде предмет на отуѓување по пат на јавно надавање

1. Информации за градежна парцела

- Број на градежна парцела: 29
- Вкупна површина на градежната парцела: 1648,5 м2
- Намена на земјиштето (основна класа): А2
- Намена на земјиштето (опис): Домување во станбени згради
- Броеви на катастарските парцели во состав на градежната парцела: КП 18667
- Површина за градба: 1073,5 м2
- Бруто развиена површина: / м2
- Процент на изграденост: 65,1 %
- Коефициент на искористеност на земјиштето:
- Максимална дозволена висина: 19,2 м
- Катност: П+5
- Почетна/Утврдена цена по метар квадратен:
- Вкупна почетна/утврдена цена:

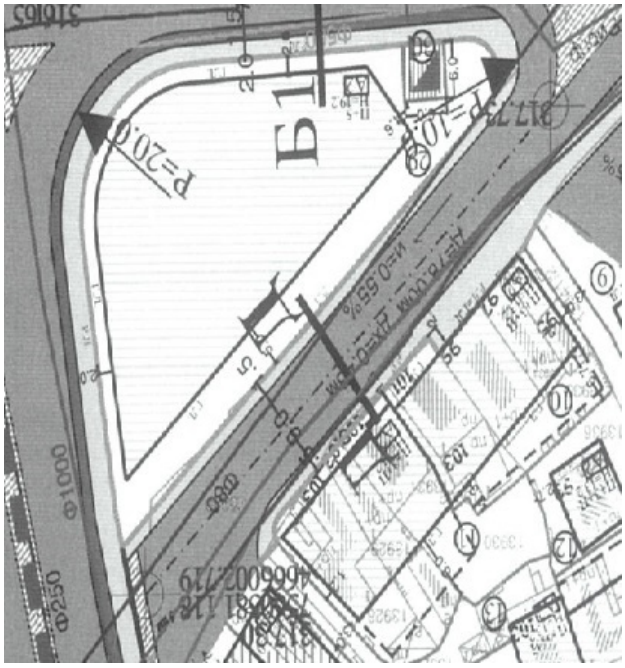

ДУП за дел од УЕ„Индустрија'', дел од УБ 83, плански опфат помеѓу Регионален пат Р2133, ул.„Новопланирана'' граница на УЕ и граница на УБ - Одлука на Општина Куманово бр.09-9525/43 од 28.12.2021 година,

А. Градежна парцела што ќе биде предмет на отуѓување по пат на јавно надавање

1. Информации за градежна парцела

- Број на градежна парцела: 83.1
- Вкупна површина на градежната парцела: 8010,6 м2
- Намена на земјиштето (основна класа): Г2
- Намена на земјиштето (опис): лесна и незагадувачка индустрија
- Броеви на катастарските парцели во состав на градежната парцела:

КП 9712/1
- Површина за градба: 4005 м2
- Бруто развиена површина: 8010,6 м2
- Процент на изграденост: 50 %
- Коефициент на искористеност на земјиштето: 1%
- Максимална дозволена висина: 12 м
- Катност: П+2
- Почетна/Утврдена цена по метар квадратен:
- Вкупна почетна/утврдена цена:

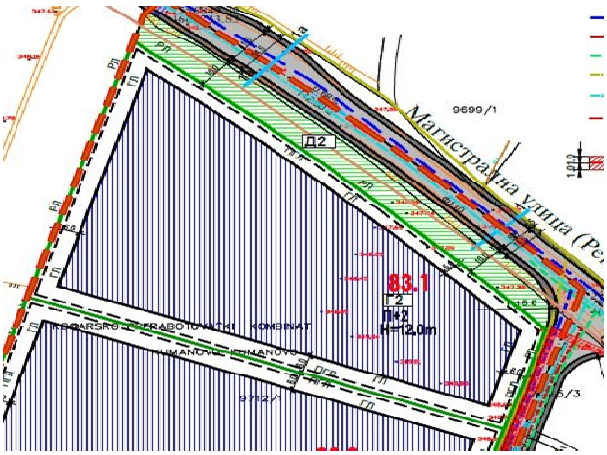

2. Информации за градежна парцела
- Број на градежна парцела: 83.2
- Вкупна површина на градежната парцела: 8722 м2
- Намена на земјиштето (основна класа): Г2
- Намена на земјиштето (опис): лесна и незагадувачка индустрија
- Броеви на катастарските парцели во состав на градежната парцела:
КП 9712/1
- Површина за градба: 4361 м2
- Бруто развиена површина: 8722 м2
- Процент на изграденост: 50 %
- Коефициент на искористеност на земјиштето: 1%
- Максимална дозволена висина: 12 м
- Катност: П+2
- Почетна/Утврдена цена по метар квадратен:
- Вкупна почетна/утврдена цена:

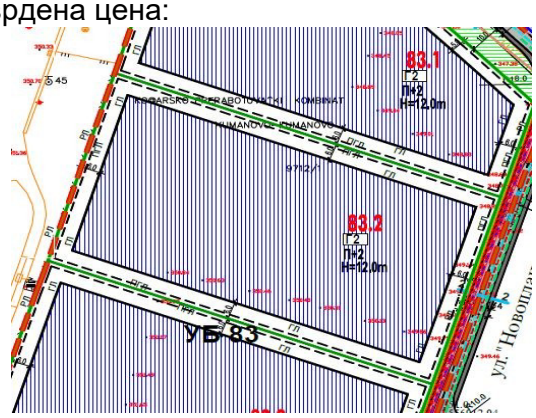

3. Информации за градежна парцела
- Број на градежна парцела: 83.3
- Вкупна површина на градежната парцела: 8729 м2

- Намена на земјиштето (основна класа): Г2
- Намена на земјиштето (опис): лесна и незагадувачка индустрија
- Броеви на катастарските парцели во состав на градежната парцела: КП 9712/1
- Површина за градба: 4364 м2
- Бруто развиена површина: 8729 м2
- Процент на изграденост: 50 %
- Коефициент на искористеност на земјиштето: 1%
- Максимална дозволена висина: 12 м
- Катност: П+2
- Почетна/Утврдена цена по метар квадратен:
- Вкупна почетна/утврдена цена:

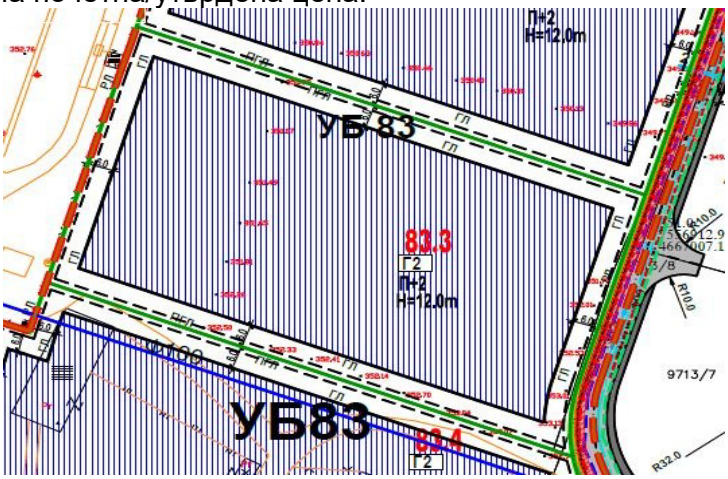

ДУП за дел од УЕ: ’’11-ти Октомври’’ дел од У.Б. 39 , Одлука на Општина Куманово бр.07-8027/6 од 12.09.2007 година

А. Градежни парцели што ќе бидат предмет на отуѓување по пат на јавно надавање

1. Информации за градежна парцела

- Број на градежна парцела: 7
- Вкупна површина на градежната парцела: 522 м²
- Намена на земјиштето (основна класа): А1
- Намена на земјиштето (опис): домување во станбени куќи
- Броеви на катастарските парцели во состав на градежната парцела: КП 10553/1
- Површина за градба: 144 м²
- Бруто развиена површина: 432 м²
- Процент на изграденост: /
- Коефициент на искористеност на земјиштето: 11
- Максимална дозволена висина: 10.2 м
- Катност: П+2
- Почетна/Утврдена цена по метар квадратен:
- Вкупна почетна/утврдена цена:

ДУП за дел од УЕ: ''Гоце Делчев'' дел од У.Б. 27 , Одлука на Општина Куманово бр.09-2750/43 од 19.04.2018 година, плански опфат помеѓу регионален пат Куманово- Св. Николе, ул.АВНОЈ и ул.Видое Смилевски Бато.

А. Градежни парцели што ќе бидат предмет на отуѓување по пат на јавно надавање

1. Информации за градежна парцела

- Број на градежна парцела: 5.33
- Вкупна површина на градежната парцела: 749,35 м²
- Намена на земјиштето (основна класа): А1
- Намена на земјиштето (опис): домување во станбени куќи
- Броеви на катастарските парцели во состав на градежната парцела: КП 24781/1
- Површина за градба: 358.55 м²
- Бруто развиена површина: 1075.66 м²
- Процент на изграденост: 47.8 %
- Коефициент на искористеност на земјиштето: 1.44
- Максимална дозволена висина: 10.2 м
- Катност: П+2
- Почетна/Утврдена цена по метар квадратен:
- Вкупна почетна/утврдена цена

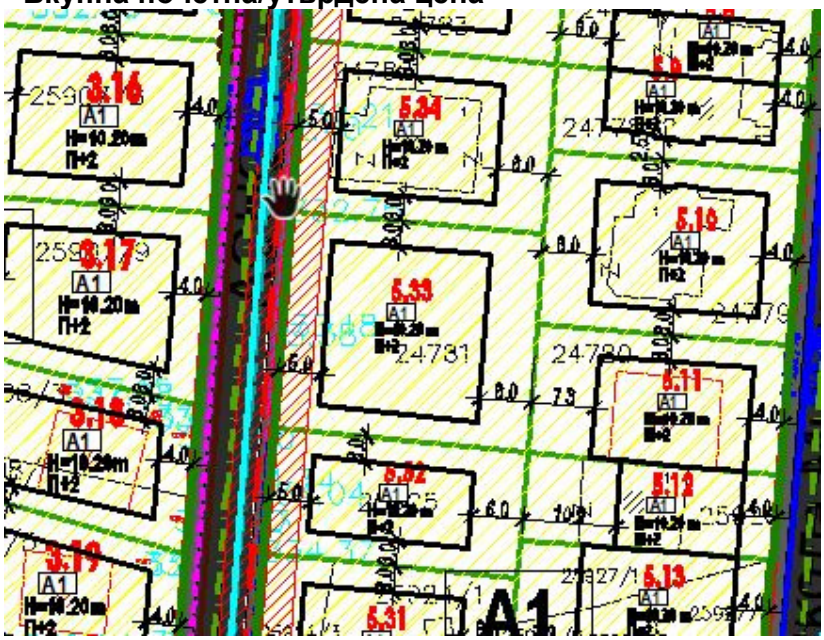

ДУП ЗА ДЕЛ ОД МЗ „БАЈРАМ ШАБАНИ“, и дел од М.З.„Тоде Мендол’’ Општина Куманово Одлука бр. 02-17272/1 од 17.11.1988 и Одредби за реализација со Одлука бр.07-1160/1 од 12.05.2000 год.

ДУП за дел од УЕ „БАЈРАМ ШАБАНИ", дел од УБ 55-55В и плански опфат помеѓу Бајрам Шабани, Димче Каранфиловски и Максим Горски со Одлука бр.07-4936/1

А. Градежни парцели што ќе бидат предмет на отуѓување по пат на јавно надавање

1. Информации за градежна парцела
- Број на градежна парцела: 34
- Вкупна површина на градежната парцела: 515.4 м²
- Намена на земјиштето (основна класа): А1
- Намена на земјиштето (опис): домување во станбени куќи
- Броеви на катастарските парцели во состав на градежната парцела:
КП 23674
- Површина за градба: 126 м²
- Бруто развиена површина: 252 м²
- Процент на изграденост:
- Коефициент на искористеност на земјиштето: 1.44
- Максимална дозволена висина: 7.2 м
- Катност: П+1
- Почетна/Утврдена цена по метар квадратен:
- Вкупна почетна/утврдена цена

ДУП за населба „Зелен Рид’’, Одлука на Општина Куманово бр.16-1553/1 од 19.02.1980 година, одредби за реализација бр.07-1158/1 од 12.05.2000 год.

А. Градежни парцели што ќе бидат предмет на отуѓување по пат на јавно надавање

1. Информации за градежна парцела
- Број на градежна парцела: /
- Вкупна површина на градежната парцела: по графички прилог
- Намена на земјиштето (основна класа): А1
- Намена на земјиштето (опис): домување во станбени куќи
- Броеви на катастарските парцели во состав на градежната парцела:

КП 25970/1
- Површина за градба: по графички прилог чл. 14, 19 и 20
- Бруто развиена површина: /
- Процент на изграденост: по член 15 од одредби за реал.
- Коефициент на искористеност на земјиштето: по чл. 18 од одредби за реал.
- Максимална дозволена висина: 7.2 м
- Катност: П+1
- Почетна/Утврдена цена по метар квадратен:
- Вкупна почетна/утврдена цена

ДУП за измена и дополна на ДУП за У.Е. ''Стари лозја''- дел од Урбан блок 6, Одлука на Општина Куманово бр.07-4152/16 од 26.07.2013 година

А. Градежни парцели што ќе бидат предмет на отуѓување по пат на јавно надавање

1. Информации за градежна парцела
- Број на градежна парцела: /
- Вкупна површина на градежната парцела: по графички прилог
- Намена на земјиштето (основна класа): А1
- Намена на земјиштето (опис): домување во станбени куќи
- Броеви на катастарските парцели во состав на градежната парцела: КП 8145
- Површина за градба: по графички прилог чл. 14, 19 и 20
- Бруто развиена површина: /
- Процент на изграденост: по член 15 од одредби за реал.
- Коефициент на искористеност на земјиштето: по чл. 18 од одредби за реал.
- Максимална дозволена висина: 7.2 м
- Катност: П+1
- Почетна/Утврдена цена по метар квадратен:
- Вкупна почетна/утврдена цена

ДУП за дел од УЕ: ''Гоце Делчев'' дел од У.Б. 27 , Одлука на Општина Куманово бр.09-2750/43 од 19.04.2018 година

А. Градежни парцели што ќе бидат предмет на отуѓување по пат на јавно надавање

1. Информации за градежна парцела

- Број на градежна парцела: 4.15
- Вкупна површина на градежната парцела: 691.67 м²
- Намена на земјиштето (основна класа): А1
- Намена на земјиштето (опис): домување во станбени куќи
- Броеви на катастарските парцели во состав на градежната парцела: КП 24765
- Површина за градба: 347.70 м²
- Бруто развиена површина: 1043.10 м²
- Процент на изграденост: 50.3
- Коефициент на искористеност на земјиштето: 1.51
- Максимална дозволена висина: 10.2 м
- Катност: П+2
- Почетна/Утврдена цена по метар квадратен:
- Вкупна почетна/утврдена цена:

ДУП ЗА ДЕЛ ОД МЗ „БАЈРАМ ШАБАНИ“, и дел од М.З.„Тоде Мендол'' Општина Куманово Одлука бр. 02-17272/1 од 17.11.1988 и Одредби за реализација со Одлука бр.07-1160/1 од 12.05.2000 год.

1.Информации за катастарска парцела

- Број на градежна парцела:
- Вкупна површина на градежната парцела: По графички прилог
- Намена на земјиштето (основна класа): А1
- Намена на земјиштето (опис): Домување во станбени куќи
- Броеви на катастарските парцели во состав на градежната парцела: КП 23969/1
- Површина за градба: По графички прилог
- Бруто развиена површина:
- Процент на изграденост: /
- Коефициент на искористеност на земјиштето:
- Максимална дозволена висина: /
- Катност: П+1
- Почетна/Утврдена цена по метар квадратен:
- Вкупна почетна/утврдена цена:

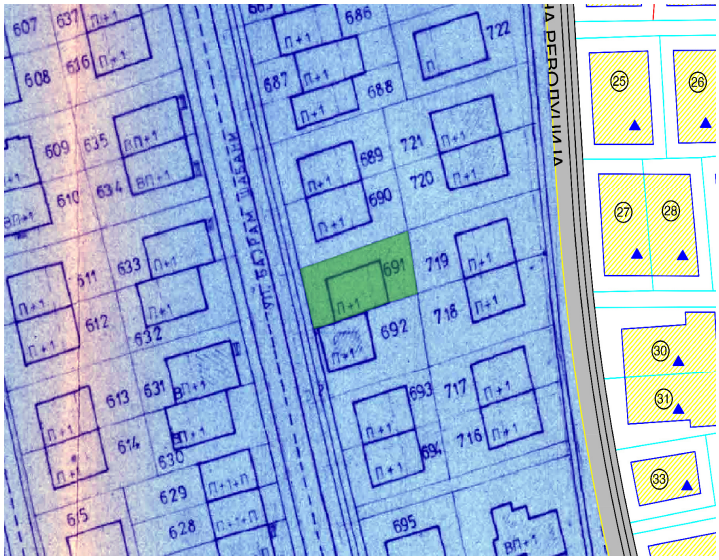

ДУП ЗА ДЕЛ ОД МЗ „БАЈРАМ ШАБАНИ“, Општина Куманово Одлука бр. 07-4936/11 од 27.05.2009 г.

1.Информации за катастарска парцела

- Број на градежна парцела:
- Вкупна површина на градежната парцела: 642 м2
- Намена на земјиштето (основна класа): А1
- Намена на земјиштето (опис): Домување во станбени куќи
- Броеви на катастарските парцели во состав на градежната парцела: КП 23688/2
- Површина за градба: 142 м2
- Бруто развиена површина: 284 м2
- Процент на изграденост: /
- Коефициент на искористеност на земјиштето:
- Максимална дозволена висина: 7.20
- Катност: П+1
- Почетна/Утврдена цена по метар квадратен:
- Вкупна почетна/утврдена цена:

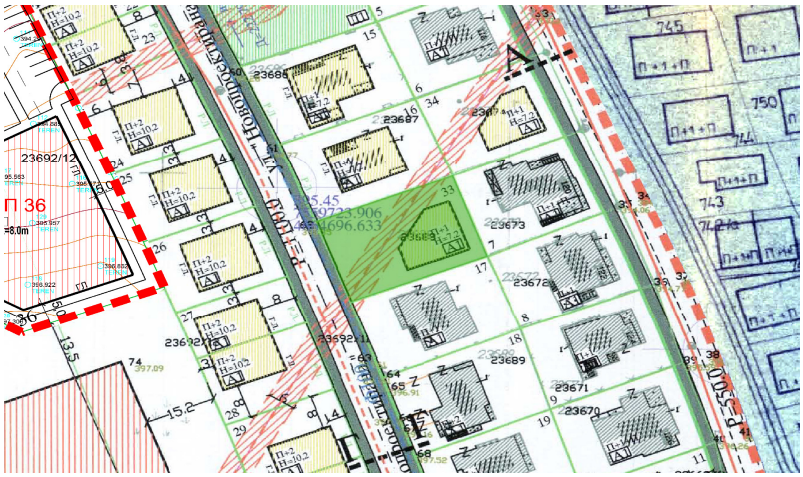

ДУП за дел од УЕ "Гоце Делчев", дел од УБ 27, Општина Куманово (2016-2021) со Одлука бр. 09-2750/43 од 19.04.2018г.

1.Информации за катастарска парцела

- Број на градежна парцела:
- Вкупна површина на градежната парцела: 434 м2
- Намена на земјиштето (основна класа): А1
- Намена на земјиштето (опис): Домување во станбени куќи
- Броеви на катастарските парцели во состав на градежната парцела: КП 25946/1
- Површина за градба: 215.52 м2
- Бруто развиена површина: 646.56 м2
- Процент на изграденост: 49.7
- Коефициент на искористеност на земјиштето: 1.49
- Максимална дозволена висина: 10.20
- Катност: П+2
- Почетна/Утврдена цена по метар квадратен:
- Вкупна почетна/утврдена цена:

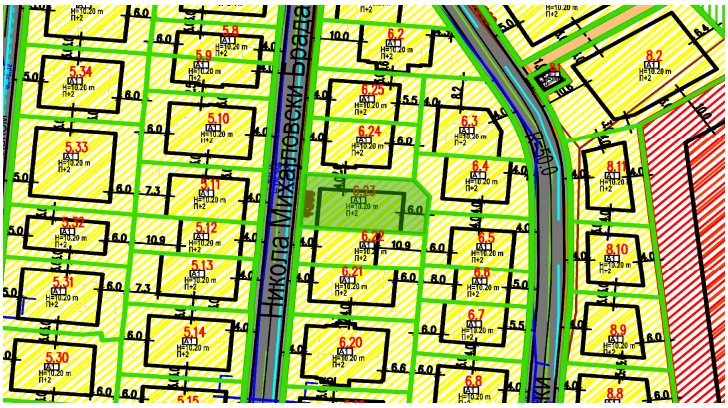

МАРКЕТИНГ СТРАТЕГИЈА ЗА ПРОМОЦИЈА НА ГРАДЕЖНОТО ЗЕМЈИШТЕ ШТО Е ПРЕДМЕТ НА ОВАА ПРОГРАМА

- Дефинирање на целни групи за оделни групи на градежни парцели
- Дефинирање на најефикасните маркетинг пристапи, алатки и канали
- Дефинирање на опфатот и трошоците поврзани со имплементација на маркетинг стратегијата
- Дефинирање на временската рамка за имплементација на маркетинг стратегијата
- Лица задолжени за имплементација на маркетинг стратегијата

Определувањето на маркетинг стратегијата започнува со дефинирање/претпоставување на заинтересираните страни за купување/изнајмување на одредени делови на градежното земјиште. Заинтересираните страни се всушност потенцијалните купувачи/изнајмувачи на земјиштето и идни инвеститори, односно претставуваат целна група на активностите од маркетинг стратегијата.

Со оглед на различната намена и местоположба на градежното земјиште што ке биде понудено, логично е целните групи за одделни локации да бидат различни. Следен чекор е идентификување на најефикасните маркетинг пристапи, алатки и канали за комуницирање/промовирање на понудата до заинтересираните страни. Маркетинг пристапот, алатките и каналите за комуницирање/ промовирање се лимитирани од повеќе аспекти, но главно од финансиската моќ на општината. Како и да е, маркетинг стратегијата треба да обезбеди испраќање на вистинска, навремена и прецизна информација на виситнска адреса.

ДИНАМИКА НА РЕАЛИЗАЦИЈА НА ПРОГРАМАТА

- **Број на турнуси за објавување оглас, временски период за објавување на огласите и распределба на градежните парцели по турнуси**.

  Со цел минимизирање на финансиските трошоци поврзани со објавата на огласи за отуѓување, однодсно давање под закуп на градежното земјиште се предвидува градежните парцели што се предмет на Програмата да се објават во турнуси согласно можностите и условите поврзани со донесувањето на урбанистичките планови и расчистување на имотно-правните односи и др.
- **Пропишување на условите за надавање**
  Се пропишуваат/определуваат следните параметри: висината на депозитот за учество, определување на интернет страницата на која ќе се врши надавањето, одредување на условите за учество, пропишување на други обврски и се наведуваат останати релевантни информации во врска со надавањето.
- **Лица надлежни за реализација на Програмата**
  1. Емилија Сларидис Јаневска – дипломиран инженер архитект
  2. Драган Јовановски – дипломиран правник
  3. Наталија Стојмановска –дипломиран инженер архитект
  4. Ивана Величковска – дипломиран геодетски инженер
  5.Андријана Крстевска – дипломиран правник

ПРОЦЕНКА НА ФИНАНСИСКИТЕ ПРИЛИВИ ПО ОСНОВ НА РЕАЛИЗАЦИЈА НА ПРОГРАМАТА (приходна страна на Програмата)

- Проценката на финансиските приходи се прави кумулативно зе секое населено место одделно, според просечната пазарна цена за метар квадратен градежно земјиште по зони во тоа населено место или локалитет.
-

ПРОЦЕНКА НА ФИНАНСИСКИТЕ СРЕДСТВА ПОТРЕБНИ ЗА РЕАЛИЗАЦИЈА НА ПРОГРАМАТА (расходна страна на Програмата)

- Финансиските средства потребни за реализација на програмата се состојат од збир на проценетите финансиски средства потребни за реализирање на следните активности:

- Трошоци по основ на администрирање на постапките за отуѓување, односно давање под закуп на градежното земјиште;
- Трошоци по основ на експропријација;
- Трошоците по основ на купување на градежно земјиште од физички и правни лица и
- Трошоци за промовирање, односно рекламирање на градежните локации што ќе бидат предмет на отуѓување, односно давање под закуп на градежното земјиште.

ПРЕОДНИ И ЗАВРШНИ ОДРЕДБИ

- Програмата ја усвојува Советот на општината.
- Програмата може да се изменува и дополнува на начин и постапка иста по која и се донесува.
- За спроведувањето на оваа Програма надлежен е Градоначалникот на општината.
- Програмата влегува во сила осмиот ден од денот на објавувањето во „Службен гласник на Општина Куманово".

Бр. 09 – 10073/12
20 декември 2022 година
Куманово

Совет на Општина Куманово
Претседател,
Ивана Ѓорѓиевска, с.р.

759.

Врз основа на член 50 став 1 точка 3 од Законот за локалната самоуправа („Службен весник на РМ" бр. 5/02), член 51 став 1 точка 3 и член 52 од Статутот на Општина Куманово, Градоначалникот на Општина Куманово, донесе

Заклучок
за објавување на Програма за спроведување на општите мерки за заштита на населението од заразни болести во 2023 година

1. Се објавува Програмата за спроведување на општите мерки за заштита на населението од заразни болести во 2023 година, Бр. 09-10073/18, што Советот на Општина Куманово ја донесе на седницата одржана на 20 декември 2022 година.

2. Заклучокот влегува во сила со денот на донесувањето, а ќе се објави во „Службен гласник на Општина Куманово".

Бр. 08-10382/1
21 декември 2022 година
Куманово

Градоначалник
на Општина Куманово,
Максим Димитриевски, с.р.

760.

Врз основа на член 22 став 1 точка 9 од Законот за локалната самоуправа („Службен весник на РМ", бр. 5/02), член 25 став 1 точка 11 и член 66 од Статутот на Општина Куманово - пречистен текст („Службен гласник на Општина Куманово" бр. 15/21), а во врска со член 14 став 2 од Законот за заштита на населението од заразни болести („Службен весник на РМ", бр. 66/04, 139/08, 99/09, 149/14, 37/16 и „Службен весник на РСМ" бр. 257/20), Советот на Општина Куманово, на седницата одржана на 20 декември 2022 година, донесе

П Р О Г Р А М А
за спроведување на општите мерки за заштита на населението од заразни болести во 2023 година

Согласно одредбите од Законот за заштита на население од заразни болести со кој се утврдуваат мерките за спречување на појавата, рано откривање, спречување на ширењето и сузбивање на заразните болести и на инфекциите, правата и обврските на здравствените установи, правните и физичките лица, како и надзорот над спроведувањето на мерките, со цел заштита на населението од заразни болести, Советите на Општините, по претходно мислење на ЈЗУ „Центарот за јавно здравје“ Куманово за подрачјето за кое е основан, донесуваат Програма за спроведување на општи мерки за заштита на населението од заразни болести на своето подрачје.

Со оваа Програма се утврдуваат општите мерки, активности, извршители, рокови и извори на финансиските средства потребни за нивна реализација во 2023 година.

Мерки, цели, активности

Главна цел на програмата е спроведување на општи мерки за заштита на населението од заразни болести како и утврдување на активностите, извршителите, роковите и финансиските средства потребни за нивна реализација во 2023 година.

Програмата дефинира пет општи мерки за заштита на населението на Општина Куманово од заразни заболувања, кои со исполнувањето на поставените цели треба да придонесат за кревање на повисоко ниво на заштита на населението од заразни болести.

I. Општа мерка

ОБЕЗБЕДУВАЊЕ НА БЕЗБЕДНА ВОДА ЗА ПИЕЊЕ И КОНТРОЛА НА ИСПРАВНОСТА НА ВОДАТА И ОБЈЕКТИТЕ ЗА ВОДОСНАБДУВАЊЕ

1. ЦЕЛ

Снабдување на населението со безбедна вода за пиење.

АКТИВНОСТИ

Населението во Општина Куманово се снабдува со вода за пиење од градскиот водоводен систем со кој стопанисува комуналното претпријатие ЈП “Водовод“ Куманово, од локални селски водоводи, јавни чешми и бунари. Во некои населени места во општината водоснабдувањето е преку индивидуални водоснабдителни објекти

2. ЦЕЛ

Контрола на исправноста на водата и објектите за водоснабдување.

АКТИВНОСТИ

За да водата биде безбедна за пиење и да не содржи материи кои се штетни за здравјето на луѓето потребно е да се вршат соодветни испитувања согласно Правилникот за безбедност на водата („Сл. Весник на РМ“ бр.183/2018). Анализите на водата за пиење за безбедност во рамките на мониторинг се врши од страна на ЈЗУ „Центар за јавно здравје“ Куманово.

Со овој Правилник се пропишуваат барањата за безбедноста и квалитетот на водата за пиење и тоа:

-општите барања за безбедност и квалитет кои ги опфаќаат обемот, видот и методологијата на испитувањето на водите за пиење и границите над кои водите за

пиење не треба да содржат штетни и опасни материи, начинот на вршење на дезинфекција на водата за пиење и
-посебните барања за безбедност и квалитет кои се однесуваат на минималните вредности во однос на микробиолошките параметри, хемиски параметри, резидуи од пестициди, задолжителни индикаторски параметри и дополнителни индикаторски параметри.

Во текот на годината ЈЗУ „Центар за јавно здравје“ Куманово врши проценка на безбедноста на водата за пиење преку санитарно- хигиенски увиди на водоснабдителните објекти, земање на примероци вода и лабораториска анализа во однос на физичко-хемиски и микробиолошки параметри на примероците на вода.

Финансиските средства за спроведување на точка 1 ќе бидат обезбедени од буџетот на ЈП „Водовод “ Куманово.

II. Општа мерка

ОТСТРАНУВАЊЕ НА ОТПАДНИ ВОДИ И ДРУГ ТВРД И ТЕЧЕН ОТПАД НА НАЧИН ШТО ЌЕ ОНЕВОЗМОЖИ ЗАГАДУВАЊЕ НА ЧОВЕКОВАТА ОКОЛИНА (вода,земјиште, воздух)

1.ЦЕЛ

Отстранување и прочистување на отпадните води се врши со цел да се оневозможи загадување на човековата околина.

АКТИВНОСТИ

Во Општина Куманово прочистувањето на отпадните води го врши Пречистителната станица – ЈП„Водовод“ Куманово, с. Доброшане, Куманово.

Отстранувањето и прочистувањето на отпадните води даваат големи придобивки и тоа:
-се добива вода од втора категорија, односно вода погодна за растителниот и животинскиот свет, но не и вода за пиење;

Финансиските средства за спроведување на точката 1 ќе бидат обезбедени од Буџетот на ЈП „Водовод“ Куманово.

2.ЦЕЛ

Отстранувањето на цврст отпад (смет) е континуиран процес што обезбедува трајно и квалитетно чистење на јавните површини, на отворените простори на јавните објекти и на дворните површини на колективните и индивидуалните објекти за домување, заради обезбедување на здрава и чиста животна средина.

АКТИВНОСТИ

Одржувањето на чистотата на јавните површини, празнењето и чистењето на садовите за смет од јавните површини и собирањето, изнесувањето и депонирањето на смет и други отпадоци од станбени, деловни и други корисни површини во Општина Куманово, го врши ЈП „Чистота и зеленило“ Куманово.

Одржувањето на чистотата се врши според годишната програма за чистење на Јавното комунално претпријатие „Чистота и Зеленило“ Куманово.. Годишната

програма содржи: динамика, начин и технологија на чистење, како и обем на работите со одделни и вкупни вредности на програмираните работи.

Финансиски средства за втората цел ќе се обезбедат од Буџетот на ЈП „Чистота и Зеленило“ Куманово.

3.ЦЕЛ

Заштита на вработените во ЈП „Чистота и зеленило“ Куманово, коишто вршат отстранување на отпадот и во својата работа се изложени на опасност заради контакт со ѓубре, со што би се спречило првенствено настанување, а потоа и ширење на заразни болести.

АКТИВНОСТИ

- редовно обновување на опремата за заштита при работа (заштитна униформа, средства, материјали и сл.) и
- задолжително вакцинација по епидемиолошки индикации (активна имунизација против цревен тифус - задолжителна еднаш на три години).
- систематски здравствени прегледи на вработените.

Финансиските средства за третата цел ќе бидат обезбедени од Буџетот на ЈП „Чистота и Зеленило“ Куманово кое врши отстранување на цврст отпад.

III. Општа мерка

САНИТАРНО-ТЕХНИЧКИ И ХИГИЕНСКИ УСЛОВИ ВО ЈАВНИ ОБЈЕКТИ - УЧИЛИШНИ И ПРЕДУЧИЛИШНИ УСТАНОВИ

Предучилишни и училишни установи се потенцијални жаришта на појава на заразни болести, па поради тоа потребно е водење на грижа во повеќе сегменти.
На територијата на општина Куманово воспитно-образовниот процес се обезбедува преку следниве основни и средни училишта :

- Основни училишта

1.	ООУ „11Октомври“
2.	ООУ „Бајрам Шабани“
3.	ОУ „Наим Фрашери“
4.	ООУ „Браќа Миладиновци“
5.	ООУ „Крсте Мисирков“
6.	ОУ „Вук Караџиќ“
7.	ООУ „Кочо Рацин“
8.	ООУ „Толи Зордумис“
9.	ОУ „Христијан Карпош“
10.	ОУ „Магдалена Антова“
11.	ООУ „Битолски Конгрес“ с. Лопате
12.	ООУ „Карпош“ с. Умин Дол
13.	ООУ „Вера Которка“ с. Клечовце
14.	ООУ „Јероним Де Рада“ с. Черкезе
15.	ООУ „Кирил и Методиј“ с. Романовце
16.	ООУ „Браќа Рибар“ с. Табановце
17.	УОМО „Панче Пешев“

- Средни училишта

1.	СОУ - Гимназија „Гоце Делчев“
2.	СОУ - Гимназија „Сами Фрашери“
3.	ОСТУ „Наце Буѓони“

4.	ССОУ „Киро Бурназ“
5.	СОУ „Перо Наков“

- Општински јавни установи од областа на културата, социјалната и детската заштита

1.	ЈОУ – Библиотека „Тане Георгиевски“
2.	ЈОУ – Дом за стари лица „Зафир Сајто“
3.	ЈОУ – Детска градинка „Ангел Шајче“
4.	Дневен центар за лица со посебни потреби

- Општински јавни установи од областа на ученичкиот стандард

1.	ЈУ – Општински ученички дом „Професор Мијалковиќ“

1. ЦЕЛ

Следење на здравствената состојба на вработените во јавните установи со цел исклучување на опасноста од пренесување на заразни заболувања на најранливата група - децата.

АКТИВНОСТИ

- вршење на здравствени хигиенски прегледи врз вработени во погореспоменатите установи согласно законските прописи.

Начинот на вршење, содржината на прегледите, видовите на прегледите на вработените, како и формата и содржината на санитарната книшка, ги пропишува министерот за здравство.

2. ЦЕЛ

Задолжителна превентивна дезинфекција, дезинсекција и дератизација во училишните, предучилишни и социјални установи со цел создавање на безбедна средина.

АКТИВНОСТИ

Во училиштата превентивата дезинфекција, дезинсекција и дератизација е задолжителна на секои 6 месеци, а ја врши ЈЗУ „Центар за Јавно Здравје Куманово“.

Дезинфекција, дезинсекција и дератизација во училиштата се врши пред почетокот на првото и пред почетокот на второто полугодие.

3. ЦЕЛ

Создавање здрави поколенија преку постојано следење на зравствената состојба на учениците како и нивна имунизација.

АКТИВНОСТИ

За систематските прегледи и задолжителната вакцинација на учениците, надлежен е ЈЗУ,,Здравствен дом“ Куманово, а се вршат според однапред изготвен план и распоред на екипите по што училиштата благовремено се известуваат за распоредот и термините.

По добивање на известувањето, училиштата се обврзани да ги преземат потребните активности. За таа цел, училиштата имаат назначено лице кое по известувањето од надлежната здравствена установа, пристапува кон активности за спроведување на истата.
Точните термини за вакцинација и систематски прегледи допонително се определуваат, а се извршуваат во следните одделенија според календарот за имунизација и систематски прегледи :

За вакцинација -одделение	За систематски преглед-одделение
I - 6 години	I
II - 7 години	III
VI - 12 години	V
IX - 14 години	VII
III/IV – 18 години	

Лица од училиштата задолжени за спроведување на систематски прегледи и вакцинации

Р.бр.	Училиште	Одговорно лице
1.	ООУ „11Октомври“	Бобан Ничевски
2.	ООУ „Бајрам Шабани“	Мерџиване Нухии
3.	ОУ „Наим Фрашери“	Ѓулшене Шаќири
4.	ООУ „Браќа Миладиновци“	Милена Илиќ Пешиќ
5.	ООУ „Крсте Мисирков“	Фросина Младеновиќ и Сузана Денковска
6.	ОУ „Вук Караџиќ“	Фросина Ефремовска
7.	ООУ „Кочо Рацин“	Росица Трајковска
8.	ООУ „Толи Зордумис“	Даниела Лазревска
9.	ОУ „Христијан Карпош“	Слаѓана Ѓориќ
10.	ОУ „Магдалена Антова“	Марјан Ангеловски
11.	ООУ „Битолски Конгрес“ с. Лопате	Гулсиме Османи
12.	ООУ „Карпош“ с. Умин Дол	Игор Митровиќ
13.	ООУ „Вера Которка“ с. Клечовце	Бојана Доневска
14.	ООУ „Јероним Де Рада“ с. Черкезе	Џевријe Исмаили
15.	ООУ „Кирил и Методиј“ с. Романовце	Џемаледин Азири
16.	ООУ „Браќа Рибар“ с. Табановце	Лиле Спасовска

Финансиски средства за активностите под цел 3 се обезбедуваат од страна на Министерство за здравство на РСМ.

4. ЦЕЛ

Одржување на хигиенски услови во јавните објекти/училиштата со цел спречување на појава и ширење на заразни болести.

АКТИВНОСТИ

- постојано одржување на хигиена на работните простории како и во училниците;
- постојано одржување на хигиена во санитарните јазли со дезинфекција со средство кое делува на вируси според упатство од производителот, алтернативно може да се користи 0,05% натриум хипохлорит (5% белило за домаќинство кое се користи во размер 1:100) или 70% алкохол за дезинфекција на горните површини;
- обезбедување течен сапун во тоалетите и дезинфекциони средства;

- замена (каде што има потреба) на чучавци со WC школки;
Финансиски средства за извршување на цел 4 ќе обезбедат училиштата од сопствените буџети.

IV Општа мерка

ОБЕЗБЕДУВАЊЕ НА ПРЕВЕНТИВНО-ПРОМОТИВНИ АКТИВНОСТИ ЗА УНАПРЕДУВАЊЕ НА ЗДРАВЈЕТО НА НАСЕЛЕНИЕТО

1. ЦЕЛ
Промоција на здравјето и превенција од заразни болести преку здравствена едукација на учениците во училиштата на територијата на општината.

АКТИВНОСТИ

Во 2023 година, промоција на здравјето и превенција од заразни болести во училиштата ќе се вршат на теми (исхрана, гојазност, превенција на тинејџерска бременост, пушење, пиење и злоупотреба на дроги и други психотропни суптанции, превенција од инфективни болести, сексуално пренослиби болести) прилагодени на потребите на учениците и можностите на ЈЗУ „Центар за Јавно Здравје“ Куманово , ЈЗУ „Здравствен дом“ Куманово, ЈЗУ „Општа болница“ Куманово при што учество ќе земат и претстваници од Општина Куманово , Црвен крст на Куманово, НВО и граѓански здруженија.
-изготвување на информативни брошури
-медиумски настани на локалните телевизии со гостување на тим од здравствени работинци од различни области.

2. ЦЕЛ
Општината во соработка со ЈЗУ „Центар за јавно здравје“ Куманово го планира и организира спроведувањето на промоција на здравјето преку кампањи унапредување на здравјето на луѓето, животните и на животната средина во соработка со други органи и организации.

АКТИВНОСТИ

- подигнување на свеста кај родителите организирано преку трибини за поголем опфат со вакцини кај предшколски и школски деца со посебен акцент на вакцинација со МРП вакцина;
- едукативна кампања „Ги запознаваме ретките болести“ во текот на месец февруари ќе се организираат трибини и запознавање на јавноста со ретките болести и предизвиците со кои се соочуваат луѓето што живеат со неа;
- одбележување на Светски ден на населението -- 11 јули на тема „Планирање на семејството како човеково право“, обезбедување на универзален пристап до здравствени услуги за репродуктивното здравје, вклучително и планирање на семејството, го забрзува развојот на државата кон намалување на сиромаштијата и остварување на глобалните развојни цели;
- кампања под мото „Спаси нечиј живот“ која што преку крводарителски акции ќе се мотивираат повеќе државни институции, граѓански здруженија, приватниот сектор со што ќе ја покажат својата хуманост, дарежливост и солидарност;
- едукација на населението за потребата од навремени превентивни прегледи за контрола на сопственото здравје е битен фактор за рано откривање и спречување на болести.
Финансиски средства за реализација на оваа IV општа мерка ќе бидат обезбедени од буџетот на Општина Куманово.

V. Општа мерка
ВРШЕЊЕ НА ПРЕВЕНТИВНА ДЕЗИНФЕКЦИЈА, ДЕЗИНСЕКЦИЈА И ДЕРАТИЗАЦИЈА И ДРУГИ ХИГИЕНСКО-ТЕХНИЧКИ МЕРКИ НА НАСЕЛЕНИ МЕСТА И ЈАВНИ ПОВРШИНИ

1.ЦЕЛ

Со цел спречување и сузбивање на заразните болести кои предизвикуваат или се преносители на заразни заболувања во населените места и јавните површини на подрачјето на територијата на општина Куманово согласно стручно мислење од ЈЗУ „Центар за јавно здравје“ Куманово Локалната самоуправа на општина Куманово ќе споведе превентивна дезинфекција, дезинсекција и дератизација.

Спречување на појавата на штетници кои предизвикуваат или се преносители на заразни заболувања;
Дезинсекција се извршува како мерка во борба против инсекти (членконоги вектори), а со цел спречување на ширење заразни болести (Треска на Западен Нил, Маларија, Чикунгунија, Конгокримска Хеморагична треска, Лајмска Борелиоза,Лајшманиоза и др.) каде што како вектори се јавуваат истите;
Дератизација се извршува како мерка во борба против глодарите, а со цел спречување на ширење на заразни болести (Туларемија, Q-треска, Хеморагична треска, Лептоспироза , Салмонелоза и др.) каде што како вектори се јавуваат истите;

АКТИВНОСТИ

Дезинфекцијата, дезинсекцијата и дератизацијата се изведуваат со стручна и техничка помош на ЈЗУ „Центар за Јавно Здравје“ - Куманово и правни лица што ги исполнуваат условите пропишани со закон и прописи донесени врз основа на истиот.

-дезинсекција се извршува како мерка во борба против инсекти (членконоги вектори), а со цел спречување на ширење заразни болести (Зика вирусна инфекција, Треска на Западен Нил, Конго – кримска хеморагична треска, Маларија, Чикунгунија, Конгокримска Хеморагична треска, Лајмска Борелиоза, Лајшманиоза и др.) каде што како вектори се јавуваат истите и
- дератизација се извршува како мерка во борба против глодарите, а со цел спречување на ширење на заразни болести (Туларемија, Q-треска, Хеморагична треска, Лептоспироза , Салмонелоза и др.) каде што како вектори се јавуваат истите.

Авиотретирањето против комарци ќе се врши со авиозадимување и запрашување на територијата на Општина Куманово на површина од 3 000 хектари во еден наврат и тоа на следните локации:

Р.бр.	**Локации**
1.	Течение на река Кумановка
2.	Течение на река Липковка
3.	Течение на река Којнарка
4.	Месна заедница Бабин Дол
5.	Месна заедница Гоце Делчев
6.	Месна заедница Тоде Мендол
7.	Централно градско подрачје

Аеросолна дезинсекција од земја - **терестичка дезинсекција** - третирање на возрасна форма на комарци според однапред мапирани терен

- По течение на река Кумановка од Кумановска бања, преку с. Проевце, м.в. Бејтови ниви, Кеј на реката Кумамановка, површини под бавчи од другата страна на реката, должина на бул. Октомвриска револуција, област околу Градски парк и ул. Никола Тесла, реонот на ОУ Толи Зордумис покрај реката, населба Диво Насеље, с. Романовце по течение на реката, Градски гробишта како еден од главните легла на комарци, нас. Зелен Рид, по должина на бул. 3-та МУБ, и ул. 11-ти Октомври со посебен осврт на Градска болница, централно градско подрачје, по должина на река Серава, нас. Банево трло и други неспомнати делови од градот. Рутата ќе биде различна на секој третман, зависно од движење на граѓаните во тие утрински часови и правец и брзина на ветер.

Ларвицидна дезинсекција – се изведува во фаза на ларва на комарецот
Локации предвидени за третман се делови со стоечка вода која опстојува во тек на целата сезона или подолг временски период доволен за репродукција на комарците – Погон кај воени објекти кај Југ-турист, заезерена површина кај с. Речица, трски на пат накај истото село, стоечки води по течение на реките Липковка, Војнарка и Кумановка, застоена вода покрај реката Пчиња лок. Визиана, м.в. Бара нас. Карпош и други локации неспомнати.

Отстапување од оваа редовна постапка ќе се изврши по претходно упатство од страна на ЈЗУ „Центар за Јавно Здравје“ –Куманово.

Дезинсекцијата (третман против крлежи) на територијата на Општина Куманово ќе се врши на следниве јавни површини:

Р.бр.	**Јавна површина**
1.	Градски парк
2.	Октомвриска Револуција – Кеј
3.	Октомвриска Револуција - Д-р Бато
4.	Површини од Супер маркет до Монопол
5.	Тоде Думба – кошеви
6.	Спомен Костурница
7.	Мал и голем плоштад
8.	Соколански парк

Хемиски третман против лазечки инсекти (црна бубашваба) во отвори на шахти од постоечка канализација.

Хемиските третмани ќе се изведуваат во раните утрински часови. Операцијата ќе биде изведена во две фази, односно два последователни третмана, со меѓупериод од две седмици (зависно од временските услови). За таа цел ќе се користат инсектициди регистрирани од Министерството за здравство на РСМ.

Ќе се одвива паралелно со дератизација со техника на спреирање при што ќе се употребува препарат регистриран за таа намена со решение од Министерство за Здравство на РСМ со продолжено или резидуално дејство во кличини пропишани во упатството без ризик на контаминација на животната средина. Треба да бидат ист број на отвори на шахти како при дератизација во количина од 1600 броја.

Дератизацијата против глодари во канализациона мрежа се врши со поставување на мамци во отворите од шахтите на постоечката канализациска мрежа, а ќе бидат опфатени и отворите што служат за собирање на

атмосферска вода. Вкупниот број на опфатени канализациони шахти изнесува 1600.
Се предвидува поставување на хемиски препарати (родентициди) мамечки места во јасно обележени и затворени мамечки кутии, кои ќе бидат фиксирани во ѕидот на основата од кејот.

Финансиски средства за извршување на дезинфекцијата, дезинсекцијата и дератизацијата за Програма за спроведување на општи мерки за заштита на населението од заразни болести за 2023 година	
Авио третирање со инсектицид против комарци – возрасна форма	1 300 000
Теристичка дезинсекција (третман против возрасна форма на комарци)	300 000
Ларвицидна дезинсекција против ларви од комарци	200 000
Дезинсекција, третман против крлежи на јавни зелено цветни површини	300 000
Дезинсекција, третман против црна бубашваба во канализациона мрежа	200 000
Дератизација против глодари во канализациона мрежа	200 000
Организирање на кампањи, семинари и превентивен материјал за подигнување на јавната свест на граѓаните како и одбележување на значајни датуми од областа на здравствена заштита	100 000
ВКУПНО:	**2 600 000**

Надзор над спроведување на Програмата врши надлежниот општински орган.
За спроведување на активностите на терен изведувачот е должен да доставува извештаи за секоја извршена работа.

ПРЕОДНИ И ЗАВРШНИ ОДРЕДБИ

Програмата влегува во сила со денот на објавувањето во „Службен гласник на Општина Куманово“.

Бр. 09 – 10073/18
20 декември 2022 година
Куманово

Совет на Општина Куманово
Претседател,
Ивана Ѓорѓиевска, с.р.

761.

Врз основа на член 50 став 1 точка 3 од Законот за локалната самоуправа („Службен весник на РМ“ бр. 5/02), член 51 став 1 точка 3 и член 52 од Статутот на Општина Куманово, Градоначалникот на Општина Куманово, донесе

Заклучок
за објавување на Програма за субвенционирање на здруженија и фондации од Општина Куманово за бесплатен посебен превоз за 2023 година

1. Се објавува Програмата за субвенционирање на здруженија и фондации од Општина Куманово за бесплатен посебен превоз за 2023 година, Бр. 09-10073/19, што Советот на Општина Куманово ја донесе на седницата одржана на 20 декември 2022 година.

2. Заклучокот влегува во сила со денот на донесувањето, а ќе се објави во „Службен гласник на Општина Куманово".

Бр. 08-10383/1
21 декември 2022 година
Куманово

Градоначалник
на Општина Куманово,
Максим Димитриевски, с.р.

762.

Врз основа на член 22, став 1, точка 5 од Законот за локалната самоуправа („Службен весник на РМ" бр. 5/02), член 48 и член 49 став 1 од Законот за здруженија и фондации („Службен весник на РМ" бр. 52/10, 135/11 и 55/16 и „Службен весник на РСМ" бр. 239/22), член 17 став 1 точка 5 и член 66 од Статутот на Општина Куманово - пречистен текст („Службен гласник на Општина Куманово" бр. 15/21), Советот на Општина Куманово, на седницата одржана на 20 декември 2022 година, донесе

ПРОГРАМА
за субвенционирање на здруженија и фондации од Општина Куманово за бесплатен посебен превоз за 2023 година

Согласно член 49 став 1 од Законот за здруженија и фондации организациите можат да добиваат средства од Буџетот на Република Македонија, буџетите на општините, општините во градот Скопје и Градот Скопје, во таа насока, оваа Програма има за цел да ги субвенционира здруженијата и фондациите кои имаат регистрирана културна, социјална или хуманитарна дејност, а се регистрирани на територија на Општина Куманово.

ЦЕЛ НА ПРОГРАМАТА

Член 1

Субвенционирањето се однесува на бесплатен посебен превоз, за целите и потребите на здруженија и фондации кои организираат културни настани за унапредување и развој на културата во Општина Куманово.

ФИНАНСИРАЊЕ, НАЧИН НА ВРШЕЊЕ И ВРЕМЕТРАЕЊЕ НА СУБВЕНЦИЈАТА

Член 2

Финансиски средства предвидени од Буџетот на Општина Куманово за 2023 година за субвенционирање на здруженија и фондации од Општина Куманово за бесплатен посебен превоз, се во износ од 1.000.000 денари.

Финансиските средства од став 1 ќе бидат исплатени на ЈП „Куманово-Паркинг" како давател на субвенцијата како превозник.

За распределбата на финансиските средства на здруженија и фондации од Општина Куманово, како и уредување на правата и обврските за истата Општина Куманово ќе склучи договор со ЈП „Куманово-Паркинг", Куманово.

Субвенционирањето ќе се врши за период од 01.01.2023 до 31.12.2023 година.

КРИТЕРИУМИ ЗА КОРИСТЕЊЕ НА СУБВЕНЦИЈАТА

Член 3

Субвенцијата ќе ја користат здруженија и фондации кои имаат регистрирана културна, социјална или хуманитарна дејност, а се регистрирани на територија на Општина Куманово.

Условите кои треба да ги исполнуваат здруженијата и фондациите ќе бидат пропишани во Правилник за субвенционирање на здруженија и фондации од Општина

Куманово за бесплатен посебен превоз за 2023 година, донесен од Градоначалникот на Општина Куманово.

Член 4

Оваа Програма влегува во сила со денот на објавувањето во „Службен гласник на Општина Куманово“.

Бр. 09 – 10073/19
20 декември 2022 година
Куманово

Совет на Општина Куманово
Претседател,
Ивана Ѓорѓиевска, с.р.

763.

Врз основа на член 50 став 1 точка 3 од Законот за локалната самоуправа („Службен весник на РМ“ бр. 5/02), член 51 став 1 точка 3 и член 52 од Статутот на Општина Куманово, Градоначалникот на Општина Куманово, донесе

Заклучок
за објавување на Програма за субвенционирање на наставни, воннаставни и спортски активности по пливање во Затворениот базен – Куманово за учениците од основните и средните училишта од Општина Куманово за 2023 година

1. Се објавува Програмата за субвенционирање на наставни, воннаставни и спортски активности по пливање во Затворениот базен – Куманово за учениците од основните и средните училишта од Општина Куманово за 2023 година, Бр. 09-10073/22, што Советот на Општина Куманово ја донесе на седницата одржана на 20 декември 2022 година.

2. Заклучокот влегува во сила со денот на донесувањето, а ќе се објави во „Службен гласник на Општина Куманово”.

Бр. 08-10386/1
21 декември 2022 година
Куманово

Градоначалник
на Општина Куманово,
Максим Димитриевски, с.р.

764.

Врз основа на член 22 став 1 точка 6 и 8 од Законот за локалната самоуправа („Службен весник на РМ“ бр. 5/02), член 25 став 1, точка 11 и член 66 од Статутот на Општина Куманово (,,Службен гласник на Општина Куманово,, бр.13/03, 13/07, 8/15, 11/19 и 12/21), Советот на Општина Куманово, на седницата одржана на 20 декември 2022 година, донесе

ПРОГРАМА
за субвенционирање на наставни, воннаставни и спортски активности по пливање во Затворениот базен – Куманово за учениците од основните и средните училишта од Општина Куманово за 2023 година

1. Оваа Програма утврдува содржини за субвенционирање на наставни, воннаставни и спортски активности по пливање во Затворениот базен - Куманово, за учениците во основните и средни училишта од Општина Куманово за 2023 година.

2. Во општинските основни и средни училишта, во учебната 2022/2023 година, има вкупно 14226 ученици, од кои во средните училишта 4129 ученици а во основните училишта има 10097 ученици. Програмата предвидува да им се овозможат наставни, воннаставните и спортски активности по пливање, на учениците од Општина Куманово.

3. Програмата ќе се реализира секој работен ден, со шестчасовни активности, од кои 3 часа претпладне и 3 часа попладне, а распоредот ќе го утврди организаторот,

односно правниот субјект кој управува со Затворениот базен-Куманово, во соработка со Секторот за образование при Општината Куманово и општинските основни и средни училишта. Еден термин за учество во Програмата е еден час, а учениците ќе се организираат на неделно ниво по групи и училишта.

4. Учество на учениците во Програмата ќе го утврдат самите училишта, при што за учество на секој ученик е потребно да има и изјава-согласност на родителот/старателот на ученикот.

5. Учеството во Програмата за учениците е бесплатно. Обврска е секој ученик со свои средства да обезбеди лични реквизити за пливање (костум за капење, капа за пливање и, незадолжително, но препорачано, очила за пливање). Сите други потребни реквизити за пливање по оваа Програма ги обезбедува организаторот.

6. Организаторот на Програмата, освен потребни реквизити за пливање, обезбедува и други услови за реализирање на Програмата- затоплување, спасители на вода (служба за спасување) и друг специјализиран кадар. Средствата за ангажирање на потребниот наставен кадар – ментори на учениците ќе се реализираат преку Програмата на Општински сојуз на спортови – Куманово.

7. Наставните, воннаставни и спортски активности по пливање за учениците – непливачи од општинските основни и средни училишта, ќе се реализираат откако ќе се создадат услови во Затворениот базен – Куманово.

8. Предвидени средства за оваа Програма на годишно ниво изнесува 7.000.000 денари, кои ќе се обезбедат во Буџетот на Општина Куманово за 2023 година. Предвидените средства за активностите на оваа Програма, ќе се исплаќаат на правниот субјект кој управува со Затворен Базен-Куманово, по претходно поднесена сметка/фактура од страна на правниот субјект, а во висина на реално остварени трошоци: струја, вода, гас, реагенси за бактериолошка и хемиска исправност на водата, техничко одржување на базенот и за плати за период од 3 месеци за специјализиран кадар (спасувачи на базен, технички одржувачи на базен и за медицинско лице).

9. Реализатор на Програмата ќе биде Општинскиот Сојуз на училишен спорт-Куманово со субјектот кој управува со Затворениот базен, во координација со Секторот за образование при Општина Куманово.

Финансиски средства за стимулација на стручниот кадар за реализација на оваа Програма, ќе се обезбедат со програмата за финансирање на спортот во Општина Куманово, преку Сојузот на спортови – Куманово, од ставката наменета за Сојузот на училишен спорт – Куманово.

10. Програмата влегува во сила со денот на објавувањето во „Службен гласник на Општина Куманово“.

Бр. 09 – 10073/22
20 декември 2022 година
Куманово

Совет на Општина Куманово
Претседател,
Ивана Ѓорѓиевска, с.р.

765.

Врз основа на член 50 став 1 точка 3 од Законот за локалната самоуправа („Службен весник на РМ“ бр. 5/02), член 51 став 1 точка 3 и член 52 од Статутот на Општина Куманово, Градоначалникот на Општина Куманово, донесе

Заклучок
за објавување на Програма за уредување на градежно земјиште, изградба и одржување на комунална инфраструктура на град Куманово за 2023 година

1. Се објавува Програмата за уредување на градежно земјиште, изградба и одржување на комунална инфраструктура на град Куманово за 2023 година, Бр. 09-10073/25, што Советот на Општина Куманово ја донесе на седницата одржана на 20 декември 2022 година.

2. Заклучокот влегува во сила со денот на донесувањето, а ќе се објави во „Службен гласник на Општина Куманово".

Бр. 08-10389/1
21 декември 2022 година
Куманово

Градоначалник
на Општина Куманово,
Максим Димитриевски, с.р.

766.

Врз основа на член 94 и член 95, став 1 и став 5 од Законот за градежно земјиште („Службен весник на РСМ" бр. 15/15, 98/15, 193/15, 226/15, 31/16, 142/16 ,190/16 и „Службен весник на РСМ" бр. 275/19), член 25, став 1, точка 8 од Статутот на Општина Куманово („Службен гласник на Општина Куманово" бр. 13/03, 13/07, 8/15, 11/19 и 12/21) и Правилникот за степенот на уредувањето на градежното земјиште со објекти на комуналната инфрастуктура и начинот на утврдување на висината на трошоците за уредувањето во зависност од степенот на уреденост („Службен весник на РМ" бр. 193/16, 72/18 и 16/22), Советот на Општина Куманово, на седницата одржана на 20 декември 2022 година, донесе

П Р О Г Р А М А
за уредување на градежно земјиште, изградба и одржување на комунална инфраструктура на град Куманово за 2023 година

ВОВЕД

Согласно член 95, став 5 од Законот за градежно земјиште со Програма за уредување на градежно земјиште се утврдуваат податоци за:

- просторот кој е предмет на уредување,
- обемот на работите за подготвување и расчистување на градежното земјиште;
- обемот и степенот на опремување на градежното земјиште со објекти на основната и секундарната инфраструктура,
- извори на финансирањето на уредувањето,
- пресметување на трошоцита на уредувањето на градежното земјиште,
- висина на надоместокот за уредувањето на градежното земјиште и неговата распределба,
- уредување на градежното земјиште, со утврдување на границите на комплексите за наплата на надоместокот,
- висината на надоместокот за уредување на градежното земјиште и неговата рапределба
- начинот на распределба на средствата за финансирање на изградба и одржување на инфраструктурата,
- динамика на извршување на програмата
- објекти на инфраструктурата од јавен интерес за Република Северна Македонија и оцена за нивното влијание врз животната средина и природата,согласно со закон,што ги финансира Република Северна Македонија,односно инвеститорот на кого земјиштето му го отуѓила

Република Северна Македонија,
- средства наменети за изработка на урбанистички планови и средства за изработка на документација за градење на инфраструктурни објекти,
- изградба на комунална инфраструктура и
- одржување на комунална инфраструктура

Оваа Програма ги усогласува потребите на комуналното уредување на градежното земјиште во согласност со потребите на станбената и друга изградба и преставува дел од нејзината конкретна реализација.

При определување на подрачјата за уредување се тежи да се продолжи континуитетот на градба од предходните години, да се уредуваат континуирано просторите за нормален развој на градот и да се обезбедуваат услови за изградба на сите потребни видови градски објекти.

Уредувањето на градежно земјиште се финансира од средствата остварени од надоместоците за уредување на градежно земјиште, од средствата од комунални такси , од Буџетот на Републиката и општината и од други средства.

Подготвувањето и опремувањето на земјиштето со комунални објекти ќе се врши во рамките на расположивите средства, сообразно со техничките услови и можности. Притоа ќе се води сметка да се обезбеди нормално функционирање на изградените објекти, а целосно уредување на земјиштето ќе се врши подоцна кога за тоа ќе се создадат материјални и технички услови. Ова е условено заради тоа што надоместокот за уредување на градежното земјиште во предходниот период не обезбедуваше покривање на реалните трошоци на уредувањето, поради што се останати обврските за уредување на поедини локалитети.

Средствата што ќе се остваруваат со оваа Програма ќе ги реализира органот при општината надлежен за уредување на градежно земјиште.

Покрај реализација на преземените и дефинираните задачи и обврски со оваа програма, истата е отворена и во неа ќе бидат вградени и евентуални други задачи, доколку има потреба за нивна ургентна реализација во текот на 2023 година, а за кои ќе одлучи Градоначалникот на Општината Куманово, за што на прва наредна седница ќе го извести советот на општината.

ПОСЕБЕН ДЕЛ

А. ПРОСТОРОТ КОЈ Е ПРЕДМЕТ НА УРЕДУВАЊЕТО

Како градежно земјиште во смисол на оваа програма, а согласно на член 3 од Законот за градежно земјиште, се смета изграденото и неизграденото земјиште на територијата на град Куманово планирано за станбена и друга изградба предвидена со просторни и урбанистичките планови.

Во 2023 година уредувањето ќе се врши според оваа програма, а ќе бидат зафатени повеќе локации во градот и тоа:

- локалитети на кои ќе се регулираат обврските од предходните години,
- локалитети на кои треба да отпочне градба во оваа година,
- локалитети на кои се вршат подготвителни работи за објектите кои ќе се градат во наредните години.

A. Б. ОБЕМ НА УРЕДУВАЊЕ НА ГРАДЕЖНОТО ЗЕМЈИШТЕ

Уредување на градежното земјиште во градскиот реон опфаќа:

1. Подготвување на градежното земјиште,
2. Опремување на градежното земјиште со комунални објекти од основна и секундарна инфраструктура.
3. Изградба на објекти на веќе уредено градежно земјиште.
4. Поделба на градот на зони.

Б. 1. ПОДГОТВУВАЊЕ НА ГРАДЕЖНОТО ЗЕМЈИШТЕ ОПФАЌА:

- Изготвување на урбанистички планови,
- Оформување и обезбедување на геодетска документација, подлоги и елаборати,
- Регулирање на имотно- правните односи со сопствениците на имотот и изработка на елаборати за експропријација,
- Отстранување и изместување на комунални објекти што сметаат при градба и користење на објектот.
- Преселување на станарите и покуќнината.
- Рушење на објектите и пренесување на шутот на урнатите објекти,
- Геомеханички испитувања на теренот,
- Санациони работи (израмнување на земјиштето, насипување , одводнување, о сигурување од лизгање, расчистување на земјиштето од депонија и земјени растенија и други санациони зафати),
- Програмирање на уредувањето.

ПОЈАСНУВАЊЕ:

Дефинирање на поедини нивоа во објектот без оглед за која намена ќе се користат:

а) подрум (визба) е етаж кој е целосно вкопан во земја или цоклата на приземјето е до 1,20 м.

б) приземје е етаж над подрумот чија цокла изнесува од 0,00 до 1,20 м.

в) кат е етаж над приземје.

г) поткровје е ниво на зградата кое е во целина изградено внатре во кровната конструкција чија светла висина станбена просторија е минимум 2,5 м., а надзидок може да биде до 1,50 м.

д) лоѓа е прооден простор заграден од три страни.

ѓ) под лоѓа е прооден простор заграден од две страни

е) балкон е конзолен испуст надвор од габарит на објект

ж) скалишен простор е простор во ширина на скали катно ниво и подест на меѓукатно ниво.

з) за помошни простории во станбени куќи А1 се сметаат следниве простории:

- гардеробер,
- остава,
- шпајз,
- ходник,
- скали
- ВЦ,
- купатило и др.

и тие можат да зафаќаат до 20% од вкупната нето површина на објектот,сметано од кота ±0,00 м

При утврдувањето на надоместокот за уредување на градежното земјиште ќе се пресметува нето корисна површина на објектот.

Б.2. ОБЕМОТ И СТЕПЕНОТ НА ОПРЕМУВАЊЕ НА ГРАДЕЖНОТО ЗЕМЈИШТЕ СО ОБЈЕКТИ ОД ОСНОВНАТА И СЕКУНДАРНА ИНФРАСТРУКТУРА И ИНСТАЛАЦИИ

Опремување на градежното земјиште со комунални објекти и инсталации опфаќа две подгрупи:

а) Опремување на земјиштето со примарни инфраструктурни објекти во кои спаѓаат:

- Непречен пристап до парцела од јавен пат,
- магистрални и примарни водови за довод на вода во маса со пратечки објекти,
- колектори на одвод на фекална и атмосферска вода, и пречистителна станица,
- основна нисконапонска мрежа.

Наведените работи учествуваат со 40% во надоместокот за уредување на градежно земјиште кои во Програмата се дефинирани како **ПРЕТХОДНИ ВЛОЖУВАЊА.**

б) Опремување на земјиште со секундарни инфраструктурни објекти и инсталации во кои спаѓаат:

Основен степен на уреденост:

- Изградба на непречен пристап до градежна парцела од јавен пат - секундарна мрежа:

I експропријација	7,00	%
II пробивање	4,00	%
III Изработка на долен строј на улица	10,00	%
IV Изработка на горен строј на улица	12,00	%
- Изградба на фекална канализација	9,00	%
- Изградба на водоводна инсталација	8,00	%
- Изградба на атмосферска канализација	6,00	%
- Улично осветлување	4,00	%

Наведените работи претставуваат **вистински (реални) трошоци за уредување на градежното земјиште**, а учествуваат со 60% од надоместокот за уредување на градежното земјиште.

Во опремување на градежното земјиште со комунални објекти и инсталации во градежен реон со учество до 50% учествуваат и јавните претпријатија од градот на кои им е доверено стопанисување и управување со објекти од комунална инфраструктура.

Б.3. ПОДЕЛБА НА ГРАДОТ НА ЗОНИ

Градот и Општината се поделени на пет зони према кои ќе се утврдува висината на надоместот за уредување на градежното земјиште во границите на градежниот реон на градот.

ПРВА ЗОНА го опфаќа просторот на централното градско подрачје. Границите на оваа зона започнуваат од раскрсницата на ул.Т.Мендол со Булеварот III-та М.У.Б. (Зелен пазар), се движи по булеварот се до раскрсницата со ул. П.Чичо, а од тука на север продолжува по ул. П.Чичо и излегува на ул. М.Пијаде, па преку ул.М.Антевска излегува на ул.В.Которка каде продолжувајќи по ул. П. Македонија излегува на ул. Б. Рибар по која се движи се до Булеварот О. Револуција. Од тука границата се движи по булеварот и ново предвидениот Булевар се до ул. Цар Самоил (прва до градскиот стадион) па преку неа излегува на ул. 11-ти Ноември и преку ул. Ф. Енгелс, 11-ти Октомври, ул. Б. Кидрич, ул. К. Фетак и ул. Х.Т. Карпош излегува на раскрсницата од ул. Т. Мендол и Булеварот III та М.У.Б.

ВТОРА ЗОНА го опфаќа просторот помеѓу границите на првата и третата зона. Границата на втората зона се движи по ул. Д. Шутевски, ул. К. Антевски,дел од ул. Б. Буха, па преку ул. М. Зечар и ул. Т. Думба, ул. Д. Стопаревиќ и ул Б.Б.Гуцман излегува на раскрсницата од Булеварите III -та М.У.Б. и О. Револуција. Од тука се движи во правец северо-исток по новопредвидена сообраќајница до железничката пруга и по

неа се движи до автопатот. Од автопатот продолжува во правец на југ се до ул. Д. Шутевски од каде и започнува.

ТРЕТА ЗОНА го опфаќа просторот помеѓу границите на втората зона и границата на градежниот реон утврден со Генералниот урбанистички план на градот.

ЧЕТВРТА ЗОНА-ВОН ГРАНИЦА НА ГУП (населени места-приградски населби и села за кои е донесен Општ акт со граници на плански опфат) во која влегуваат : нас. Карпош, нас. Иго Тричковиќ, нас. Ајдучка Чешма, с. Тромеѓа, нас. Вера Которка, с. Доброшане, нас. Јане Сандански, с. Романовце, с. Черкезе, с. Лопате, с. Режановце, с. Речица и с. Горно Коњаре.

ПЕТТА ЗОНА во која влегуваат сите останати населени места во Општина Куманово.

НАПОМЕНА: Во првата, односно втората зона, влегуваат и прв ред на објекти кои гравитираат од спротивната страна на улиците кои се дадени како граница на соодветните зони.

В. ПРЕСМЕТКА НА ВИСИНАТА НА НАДОМЕСТОКОТ ЗА УРЕДУВАЊЕ НА ГРАДЕЖНОТО ЗЕМЈИШТЕ СО УТВРДУВАЊЕ НА ГРАНИЦИТЕ НА КОМПЛЕКСИТЕ ПРЕДВИДЕНИ ЗА ГРАДБА

В. 1. ГРАДЕЖЕН РЕОН НА ГРАДОТ

Висината на просечниот надоместок за уредување на градежното земјиште по 1м^2 изградена нето развиена површина на објектот се утврдува во зависност од:

- вистински трошоци за уредување (60% надоместот),
- предходни вложувања (40% од надоместот),
- намената на објектот (станбен - деловен),
- вид на објектот (колективна или индивидуална станбена зграда),
- зона во која се наоѓа објектот што се гради .

Појдовна големина во пресметувањето на надоместокот за уредување на градежното земјиште за 2023 година претставува утврдениот просечен надоместок по 1м^2. нето корисна површина на објектот, кој износ во текот на годината месечно ќе се ревалозира со промена на курсот на еврото изразен со денари на ден на пресметка и плаќање, што ќе го врши органот на општината надлежен за уредување на градежното земјиште. Вредноста на надоместокот за уредување на градежното земјиште за 2023 година изнесува:

В.1.1. ДОМУВАЊЕ – А

В.1.1.1. ДОМУВАЊЕ ВО СТАНБЕНИ КУЌИ – А1

За индивидуална станбена изградба висината на надоместот за уредување на градежното земјиште ќе се пресметува во пет зони и тоа:

- I зона	3200,00 ден/м^2
- II зона	2900,00 ден/м^2
- III зона	2600,00 ден/м^2
- IV зона	750,00 ден/м^2
- V зона	61,00 ден/м^2

В. В.1.1.1.2. ДОМУВАЊЕ ВО СТАНБЕНИ ЗГРАДИ – А2

Надомест за уредување на градежното земјиште ќе се пресметува во пет зони:

- I зона 3600,00 ден/м^2
- II зона 3300,00 ден/м^2
- III зона 3000,00 ден/м^2
- IV зона 750,00 ден/м^2
- V зона 61,00 ден/м^2

C. В.1.1.1.3. ГРУПНО ДОМУВАЊЕ И ВРЕМЕНО СМЕСТУВАЊЕ – А3 И А4

Надомест за уредување на градежното земјиште ќе се пресметува во пет зони:

- I зона 2750,00 ден/м^2
- II зона 2550,00 ден/м^2
- III зона 2400,00 ден/м^2
- IV зона 750,00 ден/м^2
- V зона 61,00 ден/м^2

В.1.1.1.4. ВИКЕНД НАСЕЛБА СО УГОСТИТЕЛСКИ, ХОТЕЛСКИ И РЕКРЕАТИВЕН КОМПЛЕКС, МВ ЦРВЕНКИ, ОПШТИНА КУМАНОВО

Надомест за уредување на градежно земјиште изнесува за:

-Сместувачки капацитети за живеење 1500,00 ден/м^2
-Деловен простор 2000,00 ден/м^2

при што уредувањето на градежното земјиште е обврска на инвеститорите.

В.1.2. КОМЕРЦИЈАЛНИ И ДЕЛОВНИ НАМЕНИ – Б

Б1-МАЛИ КОМЕРЦИЈАЛНИ ДЕЛОВНИ ДЕЈНОСТИ; Б2-ГОЛЕМИ ТРГОВСКИ ЕДИНИЦИ; Б3-ГОЛЕМИ УГОСТИТЕЛСКИ ЕДИНИЦИ; Б4-ДЕЛОВНИ ДЕЈНОСТИ; Б5-ХОТЕЛИ; Б6-ПРОСТОРИ ЗА СОБИРИ; В2-ЗДРАВСТВО

Надомест за уредување на градежното земјиште ќе се пресметува во пет зони:

- I зона 5330,00 ден/м^2
- II зона 4550,00 ден/м^2
- III зона 3510,00 ден/м^2
- IV зона 1000,00 ден/м^2
- V зона 61,00 ден/м^2

В.1.3. ЈАВНИ ИНСТИТУЦИИ

В1-ОБРАЗОВАНИЕ И НАУКА; В2-СОЦИЈАЛНА ЗАШТИТА; В3-КУЛТУРА, В4-ДРЖАВНИ И ЛОКАЛНИ ИНСТИТУЦИИ И В5-ВЕРСКИ ИНСТИТУЦИИ

Надомест за уредување на градежното земјиште ќе се пресметува во пет зони:

- I зона 61,00 ден/м^2
- II зона 61,00 ден/м^2
- III зона 61,00 ден/м^2
- IV зона 61,00 ден/м^2
- V зона 0,00 ден/м^2

В.1.4. ПРОИЗВОДЕН, ДИСТРИБУЦИЈА И СЕРВИСИ – Г

В.1.4.1 Г1-ТЕШКА ИНДУСТРИЈА; Г2-ЛЕСНА ИНДУСТРИЈА; Г3-СЕРВИСИ; Г4-СТОВАРИШТА

Надомест за уредување на градежно земјиште за овој вид на објекти изнесува 9.000,00 ден од 1,00 м2 корисна површина.

В.1.4.2 Г3.7 и Е1.13 - ВЕТЕРНИ ЕЛЕКТРАНИ И ФОТОНАПОНСКИ ЕЛЕКТРАНИ

1.Надомест за поставување на Ветерници за производство на електрична енергија изнесува 1.200.000,00 ден./единица – на еден столб,

2.Надомест за поставување на Фотонапонски централи за производство на електрична енергија изнесува 30,00 ден./м^2 од површина на градежна парцела.

2.1 Надомест за уредување на градежно земјиште за изградба на трафостаница во парцела на фотонапонски централи изнесува 3.000,00 ден/м^2.

2.2 Надомест за складирање (отворен или затворен простор) на произведена електрична енергија во парцела на фотонапонски централи изнесува 3.000,00ден./м^2.

3.Надомест за изградба на пристапен пат до Ветерни и ФН електрани изнесува 50.000,00 ден./км.

НАПОМЕНА: За поставување на ФН панели на фасади и кровови на постојни објекти не се наплаќа надомест за уредување на градежно земјиште.

В.1.4.3 ОБЈЕКТИ ЗА ПРОИЗВОДСТВО НА ЕЛЕКТРИЧНА ЕНЕРГИЈА ОД ОБНОВЛИВИ ИЗВОРИ

Надомест за уредување на градежно земјиште за овој вид на објекти изнесува 9.000,00 ден/м2 корисен простор помножен со коефициент 0,01.

В.1.4.4 Г5.1-ЗЕМЈОДЕЛСКИ ОБЈЕКТИ

За сите зони 61,00 ден/м^2

В.1.5. ЗЕЛЕНИЛО, СПОРТ, РЕКРЕАЦИЈА И МЕМОРИЈАЛНИ ПРОСТОРИ-Д И ИНФРАСТРУКТУРА-Е

В.1.5.1. Д3-СПОРТ И РЕКРЕАЦИЈА;

За сите зони 61,00 ден/м^2

В.1.5.2. Е1-КОМУНАЛНА СУПРАСТРУКТУРА, Е3-НЕКОМПАТИБИЛНА ИНФРАСТРУКТУРА

- I зона 4100,00 ден/м^2
- II зона 3500,00 ден/м^2
- III зона 2700,00 ден/м^2
- IV зона 1000,00 ден/м^2
- V зона 0,00 ден/м^2

В.1.5.2.1 ЗА БЕНЗИНСКА ПУМПНА СТАНИЦА И НЕЈЗИНА ПРИДРУЖНА СОДРЖИНА (ПРОДАВНИЦИ, КАФИТЕРИИ, РЕСТОРАНИ, АВТО СЕРВИСИ, АВТО САЛОНИ, ПОМОШНИ ПРОСТОРИИ)

I, II, III и IV зона 9000,00 ден/м²

V зона (40% претходни вложувања) 3600,00 ден/м^2

За изградба на бензиска пумпна станица долж автопат А1 (коридор 10) и магистралниот (брз) пат А2 (коридор 8) надоместот изнесува 12.000,00 ден/м2.

За настрешници на бензиски пумпни станици надоместот изнесува 30% од основната цена во зависност од зоната.

В.1.5.2.3 СООБРАЌАЈНИ, ЛИНИСКИ И ДРУГИ ИНФРАСТРУКТУРИ

Надомест за поставување на електронски комуникациски мрежи за столб изнесува 20.000,00 ден/единица – еден столб.

Надомест за поставување на базни станици за мобилна телефонија изнесува 2.500,00 ден/м2 за 50% од површина на градежна парцела.

Надомест за поставување на мрежи и водови за пренос на електрична енергија изнесува :

- за столб за високонапонска мрежа 60.000,00 ден./единица – еден столб,
- за столб за нисконапонска мрежа 20.000,00 ден./единица – еден столб.

Доколку градежното земјиште не се уредува целосно, вредноста на надоместот во точките В.1.1. и В.1.2 и В1.5 ќе биде различна во зависност од степенот на уреденоста и коефициент на редуцираност на соодветното земјиште на кое се гради при што ќе се користи табеларниот преглед даден во точка Б.2. од оваа програма.

Надоместок за сите видови објекти вон граница од ГУП е фиксен и не се пресметува степен на уреденост.

За останатите точки В.1.3, В.1.4, висината на надоместот е фиксен, при што инвеститорите се задолжуваат сами да го уредат земјиштето.

Податоците за степен на уреденоста на градежното земјиште ќе ги дават соодветните јавни претпријатија и оваа обврска е задолжителна.

D. **В.1.6.1 За станбени објекти**

- За станбени простории се плаќа надомест за уредување на градежно земјиште во висина од 100% од надоместокот утврден за 1м² со оваа Програма.
- За станбени простории со висина до 2.5м,попокривен простор ќе се плаќа 20% уредување на градежно земјиште. За потпокривни простории чиј назидок е поголем од 1.5м инвеститорот ќе плаќа надомест за уредување на градежно земјиште во висина од 100% од надоместокот утврден со оваа Програма.
- За лоѓија затворена од три страни се плаќа надомест за уредување на градежно земјиште во висина од 40% од надоместокот утврден за 1м² со оваа Програма.
- За подлоѓија затворена од две страни се плаќа надомест за уредување на градежно земјиште во висина од 30% од надоместокот утврден со оваа Програма.
- За балкони,тераси се плаќа надомест за уредување на градежно земјиште во висина од 20% од надоместокот утврден со оваа Програма.
- За заеднички проодни тераси, пасажи се плаќа надомест за уредување на градежно земјиште во висина од 20% од надоместокот утврден со оваа Програма.
- За помошни простории, остави за гориво, котлари, визба се плаќа надомест за уредување на градежно земјиште во висина од 30% од надоместокот утврден со оваа Програма.
- За трафостаници до 35 Кв во објектот и надвор од објектот се плаќа надомест за уредување на градежно земјиште во висина од 30% од надоместокот утврден со оваа Програма.
- За скалишен простор и заеднички комуникации се плаќа надомест за уредување на градежно земјиште во висина од 30% од надоместокот утврден со оваа Програма.
- За стржарници, управител,простории за домар се плаќа надомест за уредување на градежно земјиште во висина од 50% од надоместокот утврден со оваа Програма.
- За паркиралишта и гаражи се плаќа надомест за уредување на градежно земјиште во висина од 10% од надоместокот утврден со оваа Програма.

E. **В.1.6.2 За деловни и јавни објекти**

- За деловни простории се плаќа надомест за уредување на градежно земјиште во висина од 100% од надоместокот утврден со оваа Програма.
- За магацински простории се плаќа надомест за уредување на градежно земјиште во висина од 50% од надоместокот утврден за 1м² со оваа Програма.
- За помошни простории,остави за гориво,котлара, се плаќа надомест за уредување на градежно земјиште во висина од 30% од надоместокот утврден со оваа Програма.
- За трафостаници до 35 Кв во објектот и надвор од објектот се плаќа надомест за уредување на градежно земјиште во висина од 40% од надоместокот утврден со оваа Програма.
- За скалишен простор и заеднички комуникации се плаќа надомест за уредување на градежно земјиште во висина од 50% од надоместокот утврден со оваа Програма.
- За паркиралишта и гаражи се плаќа надомест за уредување на градежно земјиште во висина од 10% од надоместокот утврден со оваа Програма.
- За лоѓија затворена од три страни се плаќа надомест за уредување на градежно земјиште во висина од 50% од надоместокот утврден со оваа Програма.
- За подлоѓија затворена од две страни се плаќа надомест за уредување на градежно земјиште во висина од 40% од надоместокот утврден со оваа Програма.
- За балкони,тераси се плаќа надомест за уредување на градежно земјиште во висина од 30% од надоместокот утврден со оваа Програма.
- За отворен наткриен простор (настрешници) се плаќа надомест за уредување на градежно земјиште во висина од 30% од надоместокот утврден со оваа Програма.

F.

G. **В.1.6.3 За други објекти**

- За катни гаражи се плаќа надомест за уредување на градежно земјиште во висина од 5% од надоместокот утврден со оваа Програма.
- За спортски покриени објекти се плаќа надомест за уредување на градежно земјиште во висина од 50% од надоместокот утврден со оваа Програма.
- За спортски отриени објекти се плаќа надомест за уредување на градежно земјиште во висина од 30% од надоместокот утврден со оваа Програма.
- За бензинска пумпна станица и нејзини и придружни содржини (продавници кафитерии и ресторани ,авто сервиси,авто салони помошни простории)

- продажни простории на бензиски пунпни станици 100%
- услужни простории на бензиски пунпни станици 100%

- За гасни станици и базни станици за 50 % од површината на локацијата 1,0
- За отворени пазаришта се плаќа надомест за уредување на градежно земјиште во висина од 30% од површина на локацијата, 1.0 од надоместокот утврден со оваа Програма.
- За базени се плаќа надомест за уредување на градежно земјиште во висина од 20% од надоместокот утврден со оваа Програма.
- За трафостаници од 35 Кв во објектот и надвор од објектот се плаќа надомест за уредување на градежно земјиште во висина од 100% од надоместокот утврден со оваа Програма.
- За објекти од терцијална здравствена заштита 5% од надоместок утврден со оваа Програма.

  Во новата корисна површина што ќе се гради согласно со заверена проектна документација не се пресметуваат површините на:
- инсталациони канали
- окна за лифтови и

- отворени паркиралишта
- подземни резервуари
- објекти заштитни како културно наслетсво

Меѓусебните права и обврски за уредување на градежно земјиште,врз основа на решението за доделување на градежното земјиште,врз основа на решениието за доделување на градежно земјиште се утврдуваат со договорот помеѓу корисникот на земјиштето и органот на Општината надлежен за уредување на градежното земјиште.
Доколку при изградбата инвеститорите отстапуваат од техничката документација и се здобијат со нова станбена или деловна површина, должни се да платат соодветна разлика утврдена со анекс договор за уредување на градежно земјиште за новоизградената површина,а по претходно одобрена техничка документација од страна на надлежниот орган. Висината на надоместокот во вакви случаи ќе се утврдува по цени што ќе важат на денот на плаќањето,односно утврдувањето.

H. **В.1.6.4 За објекти од група на класи на намени Г –производство, дистрибуција и сервис:**

- Г1 тешка и загадувачка индустрија 5 %
- Г2 лесна и незагадувачка индустрија 1 %
- Г3 сервиси 1 %
- Г4 стовариште 1 %

I. Кај објектите од оваа група на класи на намени за кои надоместокот се пресметува со соодветен коефициент, просториите сон деловна намена (администрација, канцеларии, сали за состаноци, изложбени и продажни простори, простории за архива, кујни, санитарни јазли, гардеоби и други простории во функција на администрација) се преметуваат со коефициент 1,0. Останатите простории во оваа група на класи на намени како што се: магацини, помошни простории, остава за гориво, котлара, трафостаница до 35 Кв во објект и надвор од објект, скалишен простор и заеднички комуникации, паркиралишта и гаражи, лоѓии, подлоѓии и тераси се пресметуваат со соодветните коефициенти наведени во Програмата.

J. За индустриски градби со намена Г2 (лесна преработувачка и помалку загадувачка индустрија) и делови на овие градби, кои се изградени без одобрение за градење, при издавање на одобрение за градење се наплаќа надомест за уредување на градежно земјиште двојно повисок од надоместот предвиден со оваа Програма.

K. **В.1.6.5 За објекти од група на класи на намени Б 5 –угостителски и туристички комплекси ,хотелски комплекси и одмаралишта ,и за објекти од група на класи на намена А4- хотел ,мотел,планинарски дом и ловен дом :**

- Сите простории 5%

L. **В.1.6.6 Надоместок за уредување на градежно земјиште може да се наплатува и по принцип на одложено плаќање на месечни рати и процентуално учество од вкупен износ со обезбедување на инструмент на клаузула во Договорот за сигурна динамика и гаранција за исполнување на договорената обврска.**

M.

N. **В.1.6.7 За агро берзи откупно дистрибутивни центри или пазари висината на трошоци за уредување на градежно земјиште , во зависност од степенот на уреденост на градежно земјиште се пресметува на 50% од вкупна пресметана површина :**

В.1.6.8 За објекти финансирани од локална самоуправа и верски објекти не се пресметува за надоместок на трошоци за уредување на градежно земјиште.

В.1.6.9 За детски градинки ,пензионерски домови и домови за стари лица.

- Сите простории 5%

В.2. НАДОМЕСТОК (КОМУНАЛНА ТАКСА) ЗА ПРИВРЕМЕНО КОРИСТЕЊЕ НА ГРАДЕЖНО УРЕДЕНО ЗЕМЈИШТЕ

За привремено користење на градежно уредено земјиште се плаќа надоместок во зависност од намената за поставување на времен објект, за складирање на градежен и други материјали, подвижни времени објекти, во зависност од локалитетот - зона во која се наоѓа земјиштето.

В.2.1. НАДОМЕСТОК (КОМУНАЛНА ТАКСА) ЗА ВРЕМЕНО СКЛАДИРАЊЕ НА ГРАДЕЖЕН И ДРУГ МАТЕРИЈАЛ НА УРЕДЕНО ЗЕМЈИШТЕ:

- I зона 11.00 ден/м^2 на ден
- II зона 5,50 ден/м^2 на ден
- III зона 2,70 ден/м^2 на ден

В.2.2.НАДОМЕСТ (КОМУНАЛНА ТАКСА) ЗА ПРИВРЕМЕНО КОРИСТЕЊЕ НА ГРАДЕЖНО ЗЕМЈИШТЕ ЗА ПОДВИЖНИ ОБЈЕКТИ ВО ГРАДОТ ЗА 1м^2/ ДНЕВНО ВО ПЕРИОД ЗА НОВОГОДИШНИТЕ ПРАЗНИЦИ, 8^{МИ} МАРТ и др. 61,00 ден/м^2

В.2.3.НАДОМЕСТ (КОМУНАЛНА ТАКСА) ЗА ПРИВРЕМЕНО КОРИСТЕЊЕ НА ЈАВНИТЕ УРЕДЕНИ ПОВРШИНИ ПРЕД ДЕЛОВЕН ПРСТОР (за тезги, изложување на артикли, столови и маси пред деловни простории) за вршење на дејност од м^2 дневно и тоа:

- I зона 3,00 ден/м^2 на ден
- II зона 2,00 ден/м^2 на ден
- III зона 1,00 ден/м^2 на ден

В. 2.4.НАДОМЕСТ ЗА ВРЕМЕНО КОРИСТЕЊЕ НА ЈАВНО ПРОМЕТНИ ПОВРШИНИ ЗА ОДРЖУВАЊЕ(на промоции, манифестации, културни настани и др.) дневно и тоа 15,00ден/м^2:

В.2.5. За времени објекти и урбана опрема финансирани од локална самоуправа не се плаќа надоместок (комунална такса) за привремено користење на градежно уредено земјиште.

Г.1. ЗА ОБЈЕКТИ ИЗГРАДЕНИ НАДВОР ОД УРБАН ОПФАТ НА ГРАД КУМАНОВО КАКО И ВО СЛУЧАИТЕ КОГА УРЕДУВАЊЕТО НЕ Е ПРЕДВИДЕНО СО ПРОГРАМАТА НЕ СЕ ПЛАЌА НАДОМЕСТ (КОМУНАЛНА ТАКСА) ЗА УРЕДУВАЊЕ НА ГРАДЕЖНОТО ЗЕМЈИШТЕ

Д. НАЧИН НА ПЛАЌАЊЕ НА НАДОМЕСТ (КОМУНАЛНА ТАКСА) ЗА УРЕДУВАЊЕ НА ГРАДЕЖНО ЗЕМЈИШТЕ

Надоместот (комунална такса) за уредување на градежно земјиште од страна на инвеститорот се плаќа по заверка на техничката документација, односно пред добивање на одобрение за градба на инвестициониот објект од страна на надлежниот орган.

Ѓ. ИЗРАБОТКА НА ТЕХНИЧКА ДОКУМЕНТАЦИЈА
Ѓ.1. ИЗРАБОТКА НА ТЕХНИЧКА ДОКУМЕНТАЦИЈА од страна на Општина Куманово

Реден број	Име на објект	Индикатор количина или должина	единична мерка
Ѓ. ИЗРАБОТКА НА ТЕНХНИЧКА ДОКУМЕНТАЦИЈА			
Ѓ.1. ИЗРАБОТКА НА ТЕХНИЧКА ДОКУМЕНТАЦИЈА од страна на Општина Куманово			
I.Објекти од јавен карактер			
1	Проектна документација за Општина за зграда и други објекти		$м^2$
2	Изградба на подземно паркирање кај "мал Градски плоштад" и "дом на култура" за 770 паркинг места	19260	
ВКУПНО Ѓ.1.I: 0,00		19260	
II. Улици и тротоари			
1	ул. 11-ти октомври (од ул.Доне Божинов до ул.Србо Томовиќ)	1100	$м^1$
2	ул.Миодраг Петровиќ (крак од ул. 11-ти ноември) –крак 1,2,3,4,5 и 6 У.Е.Бедиње	800	$м^1$
3	ул.626 (од Митев мост узводно кон туш)	1220	$м^1$
4	ул.625 пат за У.Е.Проевце (од Митев мост кон У.Е.Проевце)	665	$м^1$
5	дел од ул.Веселин Вујовски (од ул.1 до ул.Правда Спасовска)	294	$м^1$
6	дел од ул.Есперанто (од ул.В. Вујовски до ул.Др Рибар)	123	$м^1$
7	дел од ул.Благоја Д.Пецаклија (од ул.В. Маслеша до ул.Ѓуро П. Стари)	250	$м^1$
8	ул.534,ул.503 и ул,504 во У.Е.Стари лозја	1720	$м^1$
9	дел од ул.Драги Шутевски (од ул.Ужичка до автопат.т.е. ул.Д.Шутевски)-без тротоари	407	$м^1$
10	крак од ул.Доне Божинов (Пармакови ниви)	550	$м^1$
11	ул.405 место Ајдучка чешма	260	$м^1$
12	тротоари за село Черкези Л=780м и село Љубодраг Л=1538м	2318	$м^1$
13	тротоари на Р 1204 од место Карпош до раскрсница кај Ловачки дом	5000	$м^1$
14	ул. 144 во место Карпош	250	$м^1$
15	улици во с.Тромеѓа	3000	$м^1$
16	ул. 105 во место Карпош	166	$м^1$
17	ул. 4 во место Карпош	400	$м^1$
18	ул.41	170	$м^1$
19	ул.52	140	
20	ул.147 н.м.Карпош	217,00	
21	дел од ул.141 н.м.Карпош	75,00	
22	ул.159 н.м.Карпош	308,00	

23	с.Лопате	3000	м^1
24	с.Тромеѓа	2500	м^1
25	с.Добрашане	500	м^1
26	улици во с.Орашац крак 1-3	700	м^1
27	улици во с.Клечовце крак 1-9	1870	м^1
28	Улици во Индустриска зона во с.Речица	6000	м^1
29	с.Речица	400	м^1
30	с.Агино село	500	м^1
31	с.Брзак	600	м^1
32	место Бабин дол улици	2800	м^1
33	с.Биљановце	400	м^1
34	Говедарски пат до с.Романовце	4200	м^1
35	локален пат од с.Агино село до с.Брзак	2000	м^1
36	дел од ул.Стеван Филиповиќ	110	м^1
37	дел од ул.Веселин Маслеша (слеп крак десно од ул.В.Маслеша)	135,00	м^1
38	Изградба на дел од ул.Васко Карангелевски (од ул.АСНОМ до ул.Н.М.Брада)	110,00	м^1
39	ул. 315 н.м.Ајдучка чешма	1130	м^1
40	ул. 316 н.м.Ајдучка чешма	235	м^1
41	ул. 319 н.м.Ајдучка чешма	166	м^1
42	дел од бул.Октомвриска Револуција и паркинг (од ул.Д. Божинов до ул.М. Пијаде)	450,00	м^1
43	ул.Ѓуро П. Стари	900,00	м^1
44	ул.621	100,00	м^1
45	крак 1 и 2 од Новопроектирана од ул.Железничка (лево пред и после ар.бет.пропуст)	960,00	м^1
46	локален пат за пазар (од ул.40н.м.карпош до школо во с. Д. Којнаре)	1600,00	м^1
47	сервисна улица ,дел од УПМВ за стопански комплекс К.О.Горно Којнаре	478,00	м^1
48	дел од ул.Страшко Симонов	300,00	м^1
49	дел од ул.Киро Фетак	400,00	м^1
50	дел од ул.Д-р Рибар	950,00	м^1
51	ул.Народна Револуција (од комитет до бул.3-та МУБ) и од ул.Т.Димков до ул.Б.Чушкар)	1460,00	м^1
52	ул.602 УЕПроевце	460,00	м^1
53	ул.610 УЕПроевце	500,00	м^1
54	дел од ул.Васил Главинов	100,00	м^1
55	дел од ул.Крсте Мисирков	120,00	м^1
56	дел од ул.Јоско Илиевски	200,00	м^1
57	Изгрдаба на тротоари на дел од с.Романовце	2000,00	м^1

58	Изградба на тротоари на н.м.Карпош до Кумановска бања	3000,00	м¹
59	Изградба на тротоари на дел од Добрашане	1000,00	м¹
60	Реконструкција на парк во Проевце	1100,00	м¹
61	ул.Бајрам Шабани (од бул.3 та МУБ до ул.Есперанто)	900,00	м¹
62	ул. Доне Божинов (од мост на р.Липково до надвозник пред безинска сателит)	1302,00	м¹
63	дел од бул.3-та МУБ (слеп крак до круж.)	63,00	м¹
64	дел од ул. Светозар Марковиќ	50	м¹
65	дел од ул.Тонко Димков -крак	55	м¹
66	ул. Киро Фетак (од ул.Х.Т.Карпош до ул.Борис Кидрич) и крак 1-3 л=415м	490,00	м¹
67			
ВКУПНО Ѓ.1.II. : 0,00		65727	
III. ФЕКАЛНА КАНАЛИЗАЦИЈА			
1	дел од ул. Светозар Марковиќ	120	м¹
2	дел од ул.Боро Чушкар (од ул.Н.Револуција до ул Б.Шабани)	104	м¹
3	улици во нас. Железничка станица	800	м¹
4	од ул.Петар Драпшин до градинка и дел од ул.Драги Шутевски	588	м¹
5	дел од ул.Тонко Димков -крак 1 и 2	130	м¹
6	Стари лојза	530	м¹
7	изградба на дел од ул.Васко Карангелевски (од ул.АСНОМ до ул.Н.М.Брада)	110,00	м¹
8	изградба на дел од с.Горно Којнаре (во село)	476,00	м¹
9	изградба на дел фека. кана. на ул.Доне Божинов (од ул.Б. Единство до бул.О Револуција)	325,00	м¹
10	ул.Зелен пазар	220,00	м¹
11	дел од бул.3-та МУБ (од ул.С. Симонов до ул.Т.Мендол	220,00	м¹
12	дел од ул.Страшко Симонов (од ул.Зелен пазар до бул.3-та МУБ)	115,00	м¹
13	локален пат за пазар (од ул.40н.м.карпош до школо во с. Д. Којнаре)	1600,00	м¹
14	ул.729 во Гладо поле	150,00	м¹
15	ул.Јоско Илиевски	200,00	м¹
16	дел од бул.3-та МУБ (слеп крак до круже)	155,00	м¹
17			
ВКУПНО Ѓ.1.III. : 0,00		5843	
IV. АТМОСФЕРСКА КАНАЛИЗАЦИЈА			
1	дел од ул.Никола Тесла	400	м¹
2	ул.Драган Стопаревиќ (од бул.3-та МУБ –ул.Бранко Б.Гуцман)	912	м¹
3	ул.Благој И. Гуне	477	м¹

4	ул.Страшко Симонов	653	$м^1$
5	ул.Боро Соколов	240	$м^1$
6	ул. Моша Пијаде (од бул.О. Револуција до ул.Пири. Македонија)	832,50	$м^1$
7			
ВКУПНО Ѓ.1.IV. : 0,00		3514,5	
V. УРБАНА ОПРЕМА И ИНВАЛИДИЗИРАНИ ЛИЦА			
1	Набавка на урбана опрема,набавка на клупи, столови,игралишта и друго во Општина Куманово		паушал
2			
ВКУПНО Ѓ.1.V : 0,00		0	
VI. ВОДОВОДНА МРЕЖА			
1	дел од ул. Светозар Марковиќ	120	$м^1$
2	Пречистителна станица за вода и со препумпавање до резервоар во с.Пчиња	45	$м^2$
3	од с.Добрашане до Студена вода	2111,6	$м^1$
4	ул.120 н.м.Карпош и ул.252 н.м.Ајдучка чешма	1459,00	$м^1$
5	реконструкција на дел од ул.Тоде Мендол (од ул.К. Одреди до ул.Јован Поповиќ)	210	$м^1$
6	ул.Зелен пазар	220,00	$м^1$
7	дел од бул.3-та МУБ (од ул.С. Симонов до ул.Т.Мендол)	220,00	$м^1$
8	дел од ул.Страшко Симонов (од ул.Зелен пазар до бул.3-та МУБ)	115,00	$м^1$
9			
ВКУПНО Ѓ.2.VI: 0,00		4500.60	
VII. СООБРАЌАЈНИ ПРОЕКТИ И СТУДИИ			
1	Изработка на сообраќајни проекти за вертикална и хоризонтална сигнализација со ревизија		
2	Изработка на сообраќајни проекти за направа за смирување на сообраќајот со ревизија		
3	Изработка на сообраќајни проект за поставување на заштитни столбчиња на тротоарна конструкција со ревизија		
4	Изработка на сообраќајни проект за воведување на зони за паркирање со ревизија		
5	Изработка на сообраќајни проект за времен режим на сообраќај при изградба на инфрастуктурни објекти со ревизија		
6	Изработка на сообраќајни проект за траен режим на сообраќај при изградба на инфрастуктурни објекти со ревизија		
7			
ВКУПНО Ѓ.1.VII: 0,00			
VIII. ПРОЕКТИ ЗА ЖИВОТНА СРЕДИНА,ЛИНИСКИ ПРОЕКТИ И РЕВИЗИЈА			
1	Елаборат за заштита на животна средина		
2	Изработка на лининиски инфраструктурни проекти на територија на Општина Куманово		
3	Ревизија на елаборати за линиски инфрастуктурни проекти и основни проекти на територија на Општина Куманово		
4			
ВКУПНО Ѓ.1.VIII: 0,00			
IX.СТУДИИ,АНАЛИЗИ И ПРОЕКТНА ДОКУМЕНТАЦИЈА СО РЕВИЗИЈА			

1	Регулација на речно корито на р.Кумановка (од Митев мост до с.Добрашане)	3000	$м^1$
2	Изградба на потпорен зид на бул.III МУБ	200	$м^1$
ВКУПНО Ѓ.1.IX : 0.00		3200,00	
ВКУПНО ЗА Ѓ.1 : (I + II + III + IV + V+VI+VII+VIII+IX) за 2023 годишна е 0,00 денари .			
Ѓ.2. ИЗРАБОТКА НА ТЕХНИЧКА ДОКУМЕНТАЦИЈА од страна на ЈПКуманово-План од Куманово по програма :			
I.УРБАНА ОПРЕМА			
1	Елаборати за поставување на урбана опрема - привремени паркинзи, паркиралишта и приодни патеки; платформи; информативни паноа; патокази; продажба на билети, весници, сувенири, цвеќе, готова храна и пијалоци; монтажно-демонтажни типски објекти; автобуски постројки; објекти за обезбедување; јавни санитарни јазли; тераси, шанкови и настершници; покриени и отворени шанкови; натписи и рекламни табли и лежечки реклами; опрема за забава на деца и детски игралишта, спортско рекреативни површини и паркови за домашни миленици; фонтани, чешми, клупи и корпи за отпадоци; жардињери, граничници; тезги; елементи за изложување на производи; за потребите на Општина Куманово.		
II. ПЛАНСКО-ПРОЕКТНА ДОКУМЕНТАЦИЈА			
1	Урбанистички проекти за изградба, доградба или надградба на објекти со намена Образование и наука на територија на Општина Куманово, со планска програма и ревизија.		
2	Урбанистички проекти за изградба, доградба или надградба на објекти со намена Социјална заштита - Детски градинки на територија на Општина Куманово, со планска програма и ревизија.		
3	Урбанистички проект за разработка на ДУП за УЕ 3-МУБ, УБ 51 и 52, Општина Куманово, со планска програма и ревизија.		
4	Урбанистички проект за градежно земјиште - за изградба на објекти во Општина Куманово, со планска програма и ревизија..		
5	Урбанистички проект за инфраструктура, со кој се врши урбанистичкоархитектонска, градежна или техничко-технолошка планско-проектна разработка на трасата, архитектонските, градежните и техничките елементи на сообраќајните и другите инфраструктури, како и надземните објекти што им припаѓаат на инфраструктурните системи, со планска програма и ревизија.		
6	Проекти за инфраструктура за секундарна гасоводна дестрибутивна мрежа на територија на Општина Куманово, со планска програма и ревизија		
III.ПРОЕКТНА ДОКУМЕНТАЦИЈА			
1	Основни проекти за конзервација, реставрација, санација и адаптација на објекти што представуваат заштитено културно наследство во Општина Куманово, со ревизија.		
2	Идејни проекти за изградба на објекти во сопственост на Општина Куманово, со ревизија.		
3	Основни проекти за реконструкција на објекти во сопственост на Општина Куманово, со ревизија.		
4	Основни проекти за изградба, доградба или надградба на објекти со намена Образование и наука на територија на Општина Куманово, со ревизија.		
5	Основни проекти за изградба, доградба или надградба на објекти со намена Социјална заштита - Детски градинки на територија на Општина Куманово, со ревизија.		
6	Основни проекти за изградба, доградба или надргадба на објекти со намена Спорт и рекреација на територија на Општина Куманово, со ревизија.		
7	Основни проекти за реконструкција, санација и адаптација на објекти со намена Образование и наука на територија на Општина Куманово, со ревизија.		
8	Основни проекти за реконструкција, санација и адаптација на објекти со намена Социјална заштита - Детски градинки на територија на Општина Куманово, со ревизија.		
9	Основни проекти за реконструкција, санација и адаптација на објекти со намена Спорт и		

	рекреација на територија на Општина Куманово, со ревизија.
10	Проекти за измена во тек на изградба на објекти на територија на Општина Куманов, со ревизија.
11	Проекти на изведена состојба на објекти на територија на Општина Куманов.
12	Основни проекти за градби за кои не е потребно одобрение за градење на територија на Општина Куманов, со ревизија.
IV. ПРОЕКТИ ЗА УЛИЦИ И ДРУГА ИНФРАСТРУКТУРА	
1	Основни проекти за изградба на улици и друга подземна инфраструктура согласно важечка урбанистичка документација на територија на Општина Куманово, со ревизија.
2	Основни проекти за реконструкција на улици, пешачки патеки,тортоари и други јавни површини на територија на Општина Куманово, со рвизија.
3	Проекти за употреба и одржување на улици и други јавни површини на територија на Општина Куманово, со ревизија.
4	Проекти за измена во тек на изградба на улици, пешачки патеки,тортоари и јавни површини како и друга подземна инфраструктура на територија на Општина Куманов, со ревизија.
5	Проекти на изведена состојба на улици, пешачки патеки,тортоари и јавни површини како и друга подземна инфраструктура на територија на Општина Куманов, со ревизија.
V. ПРОЕКТИ ЗА ПОТПОРНИ ЗИДОВИ	
1	Основни проекти за изградба и реконструкција на потпорни зидови и заштитни огради на територија на Општина Куманово, со ревизија.
VI. ГАСОВОДНА МРЕЖА	
1	Основни проекти за изведба, за реконструкција и измена во тек на изградба на гасоводна дистрибутивна мрежа за потребите на ЈП Куманово Гас, со ревизија.
ВКУПНО ЗА Ѓ.2 : (I + II + III + IV + V + VI) за 2023 годишна е 9.000.000,00 денари.	
ВКУПНО ЗА Ѓ. : Ѓ.1 +Ѓ.2 = 9.0000.0000,00 денари.	

Е. ГЕОДЕТСКИ ЕЛАБОРАТИ

Е.1, Изработка на гедетски елаборати за запишување на инфраструктурни објекти во катастер на инфраструктура

Е.2 Геодетски елаборати за експропријација за објекти кои се предвидени со Годишната програма, а за кои не се решени имотно- правни односи :

1	Изработка на гедетски елаборати за запишување на инфраструктурни објекти во катастер на инфраструктура		
2	дел од ул.303 (од ул.Д-р Рибар до Бараки)	355	м^1
3	изградба на ул.Иво Лола Рибар -крак позади ханаз	123	м^1
4	слеп крак од ул.АВНОЈ-пат за нас.Бабин дол	75	м^1
5	слеп крак од ул.Максим Горки- пробивање на пристап	40	м^1
6	дел од ул.Боро Чушкар (од ул Бајрам Шабани кај резервоар)	195	м^1
7	дел од ул.Бајрам Шабани	25	м^1
8	станбена улица ул.1,2,3,4,5 и 6	342	м^1
9	дел од локален пат (од населба Вера Которка с.Добрашане до с.Биљановце до Пчински пат)	1202	м^1
10	фекал и пречистителна во с.Романовце	3202	м^1
11	дел од ул.Гоце Делчев (крак од ул.Трст до ул.Гоце Делчев)	150	м^1
12	дел од КП12021 н.м.Ајдучка чешма (ул.320 и ул.317)	17	м^1
13	дел од ул.Гладно поле -паралелно на ул.Ѓ Петров	939	м^1
14	улици позади Дом на АРМ -ново планирани	382	м^1
15	ул.145 н.м.Карпош	100	м^1
16	ул.171 н.м.Карпош	88	м^1

17	ул.172 н.м.Карпош	294	м¹
18	ул.174 н.м.Карпош	97	м¹
19	ул.175 н.м.Карпош	108	м¹
20	ул.180 н.м.Карпош	108	м1
21	ул.181 н.м.Карпош	105	м¹
22	сервисна ул.2 (од бул.3 та муб) кај бензинск проевце	210	м¹
23	дел од ул.Боро Чушкар	250	м¹
24	дел од ул.Стеван Филиповиќ	110,00	м¹
25	дел од улици во Стари лозја	300,00	м¹
26	дел од ул.Фетка Наскова	20,00	м¹
27	дел од ул.11-ти ноември (спроти касарна)	350,00	м¹
28	дел од ул.Стеван Филиповиќ	25,00	м¹
29	делод ул.715 нас.Гладно поле	360,00	м¹
30	ул.716 и ул.719 нас.Гладно поле	487,00	м¹
31	ул.717 и ул.725 нас.Гладно поле	758,00	м¹
32	ул.720 нас.Гладно поле	240,00	м¹
33	ул.718 нас.Гладно поле	184,00	м¹
34	дел од ул.Лесковачка на КП 24201/2 (површина 117м2)	60,00	м¹
35	дел од ул.27-ми март	130,00	м¹
36	за фека колект 1,2 и 3 кон с.табановце -с.сопот	500,00	м¹
37	пат за с.Костурник	625,00	м¹
38	ул.Карадачки Одреди (од ул.В.Вујовски до Поток Серава)	250,00	м¹
39	ул.Есперанто	250,00	м¹
40	крак од ул.Бајрам Шабани -спроти резервоар	550,00	м¹
41	за фекал. канализација во М.В.Гладно поле -ул.723, ул.728,ул.729 и ул.703	1101,00	м¹
42	дел од ул.АВНОЈ кон ул.АСНОМ	150,00	м¹
43	Изградба на кружен ток на раскр.на бул.Октомвриска Револуција и бул.3-та МУБ	70,00	м¹
44	изградба на кружен ток ул.Г.Делче и ул.Б.Шабан	30,00	м¹
45	Регулација на речно корито на р.Кумановка (од Митев мост до с.Добрашане)	300	м¹
46			
ВКУПНО Е 0,00		15257,00	
ВКУПНО Е1+Е2 :за 2023 годишна е 0,00 денари .			

○. Ж. ЕКСПРОПРИЈАЦИЈА

И оваа година ќе се продолжи со експропријација на градежно неизградено земјиште за несметано градење на објекти према Годишната програма.

Покрај експропријација на објекти предвидени со Годишната програма ,ќе се оди и на расчисување на земјиштето во градот, надвор од Програмата, доколку се оцени оправданоста од одземање на градежно земјиште. Ова е поради тоа што се јавува за потребно да се овозможи на граѓаните да можат несметано да дојдат до своите новоизградени, објекти или евентуална градба на некои инфраструктурни објекти.

Покрај наведеното во тековната година се очекува и исплата на стари долгови за експроприран имот како и изградба на потпорни зидови од минатите години за кои се донесени правосилни судски решенија.

За оваа намена во тековната 2023 година се планира да се потрошат средства за експропријација во висина од:

за сообраќајници раскрсници и др.

за фекална канализација,атмосферска канализациа,регулација на река и друго

се предидуваат да се ангажираат средства во вкупна висина од **20.000 000,00 ден.**

ВКУПНО Ж : 20.000.000.00 денари

3. ИЗГРАДБА И РЕКОНСТРУКЦИЈА НА КОМУНАЛНА ИНФРАСТРУКТУРА			
1. ИЗГРАДБА НА УЛИЦИ			
1	станбена улица ул.1,2,3,4,5 и 6	342	м^1
2			
ВКУПНО 3.1: 0.00		342	
2. ИЗГРАДБА НА ТРОТОАРИ			
1	Изградба на тротоари на ул. Лесковачка	1000	м^1
2	Изградба на тротоари на дел од ул.Братсво Единство	635	м^1
3	Изградба на тротоари на дел од ул. 11-ти ноември кај бетоњера	730	м^1
4	Изградба на тротоари на дел од Добрашане	1000	м^1
5	Изградба на тротоари на дел од с.Романовце	2000	м^1
6	Изградба на тротоари на н.м.Карпош до Кумановска бања	3000	м^1
7	Изградба на тротоари на ул. Видое С.Бато (од бул.3-та МУБ до ул.С.Пинџур)	700	м^1
8	Изградба на тротоари на дел од с.Лопате	2000	
9			
ВКУПНО 3.2 : 0.00		11.065,00	
3. РЕКОНСТРУКЦИЈА НА УЛИЦИ , АРМ.БЕТ. ПРОПУСТ И РАСКРСНИЦА			
1	ул.2005 низ касарна (од ул. ул.11-ти октомври до ул.11-ти ноември)	1250	м^1
2	ул.Индустриска (од ул. ул.11-ти октомври до ул.11-ти ноември)	1250	м^1
3			
ВКУПНО 3.3 : 0,00		2500,000	

ВКУПНО 3.1+3.2+3.3 = 0.00+0,00+0,00 =0,00 денари

4.ФЕКАЛНА КАНАЛИЗАЦИЈА			
4.1. ИЗГРАДБА НА ФЕКАЛНА КАНАЛИЗАЦИЈА			
1	изг. дел од ул.АСНОМ (од ул.В. Карангелевски ул.АСНОМ)	355,19	м^1
2	од ул.Петар Драпшин до градинка и дел од ул.Драги Шутевски	588	м^1
3	Изградба на дел од ул.Васко Каранге-левски (од ул.АСНОМ до ул.Н.М.Брада)	110,00	м^1
4	локален пат за пазар (од ул.40н.м.карпош до школо во с. Д. Којнаре)	1600,00	м^1
5	фекална канализација на главен колектор и краци 1-11 на улици нас.Иго Тричковиќ (во н.м.Пуковско)	111,00	м^1
6	изг. дел од ул.Железничка (крак кон железничка станица)	350	м^1
7			
ВКУПНО 3.4.1 : 9.756.662,41		5.259,19	
4.2. РЕКОНСТРУКЦИЈА И ИЗГРАДБА НА ФЕКАЛНА КАНАЛИЗАЦИЈА СО УЧЕСТВО НА ЈП ВОДОВОД ОД 50%			

1	ул. 25-ти Февруари	150	м1
2			
ВКУПНО 3. 4.2 : 0,00		150,00	
4.3. РЕКОНСТРУКЦИЈА НА ФЕКАЛНА КАНАЛИЗАЦИЈА			
1	дел од бул.3-та МУБ (слеп крак до круж.)	63,00	м1
2	дел од ул. Светозар Марковиќ	50	м1
3	дел од ул.Тонко Димков -крак	55	м1
4			
ВКУПНО 3.4.3 : 0.00		168,00	м1
ВКУПНО 3.4.1+4.2+4.3 = 9.756.662,41+0,00+0,00=9.756.662,41			

5.ВОДОВОДНА МРЕЖА			
5.1 ИЗГРАДБА НА ВОДОВОДНА МРЕЖА			
1	ул. Максим Горки	130	м1
ВКУПНО 3.5.1 : 0.00		130	
5.2. РЕКОНСТРУКЦИЈА И ИЗГРАДБА НА ВОДОВОДНА МРЕЖА СО УЧЕСТВО НА ЈП ВОДОВОД ОД 50%			
1	Дел од ул.Никола Тесла	3169	м1
ВКУПНО 3.5.2 : 0,00		3169,00	

ВКУПНО 3.5.1+3.5.2 = 0,00 + 0,00 =0,00 денари

6. ИЗГРАДБА И РЕКОНСТРУКЦИЈА НА АТМОСФЕРСКА КАНАЛИЗАЦИЈА			
1	ул. 11-ти октомври т.е.ул.Железничка (од ул.Индустириска до железничка станица)	1085,00	м1
2	ул. Моша Пијаде (од бул.О. Револуција до ул.Пи. Македонија)	832,50	м1
3	ул. Доне Божинов (од мост на р.Липково до надвозник пред безинска сателит)	1302,00	м1
4	улици во Индустриска зона Речица м.в.Новине	6567,00	м1
5	дел од бул.Октомвриска Револуција (од ул.Ѓ. Петров до ул.М. Пијаде)	226,50	м1
6	ул.Д-р Иван Рибар (од ул.Поток Серава до ул.д-р Иван Рибар) -премин на 4 места	160,00	м1
7	дел од бул.Октомвриска Револуција (од ул.Доне Божинов до ул.Братство Единство)	330,00	м1
8	ул. Бајрам Шабани (од бул.3-та МУБ до ул.Пчинска)	886,00	м1
9	ул.Драган Стопаревиќ	805,00	м1
10	дел од ул.11-ти ноември (од автопат до ул.Индустриска	770,00	м1
11	дел од ул.Доне Божинов и ул.Никола Тесла	2300,00	м1
12			
ВКУПНО 3.6 : 0,00		15264,00	

ВКУПНО 3.6 = 0,00 денари

S. ИЗГРАДБА, РЕКОНСТРУКЦИЈА И ОДРЖУВАЊЕ НА КОМУНАЛНА

ИНФРАСТРУКТУРА (УЛИЦИ, КАНАЛИЗАЦИЈА, ВОДОВОД, ТРОТОАРИ , ЖАРДИЊЕРИ И СТОЛБЧИЊА) КОЈА ЌЕ СЕ РЕАЛИЗИРА ВО ЗАВИСНОСТ ОД ПРИБЕРЕНИ СРЕДСТВА ОД ДРУГИ НЕПЛАНИРАНИ ПРИХОДИ: (учество на граѓани, спонзорства или други донаторства од земјава)			
1.УЛИЦИ.			
1	дел од ул.Благоја Д. Пецаклија (од ул.В.Маслеша до ул.Ѓуро П. Стари)	250	м^1
2	дел од ул.Гоце Делчев (од ул.Трст до ул.Борис Кидрич)	186	м^1
3	дел од ул.Гоце Делчев (од ул.Борис Кидрич до ул.11-ти октомври) и ул.Доне Божинов (од ул.11-ти октомври до бул.О. Револуција)	490	м^1
4	ул. 11-ти октомври (од ул.Доне Божинов до ул.Србо Томовиќ)	1100	м^1
5	ул.Стојан Сликар-крак 1 и 2	137	м^1
6	дел од ул.Сава Ковачевиќ и дел ул.Србо Томовиќ	120	м^1
7	локален пат од с.Биљановце до Пчински пат	1162	м^1
8	уредување на излетничко место во рурална средина , место викано Студена вода на КП.802/1		м^1
9	изградб на дел од атмосферска канализација и улици со пристапен пат до индустриска зона с.Речица		м^1
10	изг. на ул.100 (од ул.М. Пијаде) со потпрен зид У.Е.Б.С. Гојчо	158	м^1
11	рек. на улици во Средорек (опфат помеѓу реки Војнарка,Липковка и Кумановка)	150	м^1
12	изг. на сервисна улица ул.2 (од бул.Октомвр. Револуција) У.Е.Проевце	215	м^1
13	ул. Бајрам Шабани (од бул.3-та МУб до ул.Пчински пат)	845,00	м^1
14	ул. Киро Фетак (од ул.Х.Т.Карпош до ул.Борис Кидрич)-крак 1-6 л=290+ краци 261,90 =551,90м	551,90	м^1
15	ул. Миодраг Петровиќ	709,98	м^1
16	улици во Индустриска зона Речица	6567,00	м^1
17	улици во с.Умин дол	2624,00	м^1
18	ул.Илинденска	245,00	м^1
19	дел од ул.Тане Георгиевски и ул.Народна Револуција партерно уредување на КП17686/1	260,00	м^1
20	рек. на дел од ул.Боро Чушкар	193,60	м^1
21	рек. на дел од ул. Петар Драпшин и ул.Драги Шутевски	250,00	м^1
22	на дел од ул. Д-р Младен Стојановиќ и крак 1 и 3	573,00	м^1
23	на дел од ул. Боро Соколов (крак десно од ул.Видое С.Бато) со одводнување	203,00	м^1
24	ул.Народна Револуција (од комитет до бул.3-та МУБ) и од ул.Т.Димков до ул.Б.Чушкар)	1460	м^1
25	ул. Доне Божинов (од мост на р.Липково до надвозник пред безинска сателит)	1302,00	м^1
26	лок.пат с.Добрашане -Шупљи Камен	4791,96	м^1
27	ул.1 (од ул.100) пат за с.Никуљане н.м.Карпош	1940,00	м^1
28	пат за Амбар мало	3000,00	м^1
29	дел од ул.Благоја Думановски (од ул.Милентие Поповиќ до ул.Ѓуро П. Стари)	206	м^1
30	ул. Братство Единство (од ул.Доне Божинов до градски стадион)	757,71	м^1
31	рек. на крак од ул. 11-ти ноември (од ул.11-ти ноември спроти касарна)	160,00	м^1

32	ул. Ацо Борзански (слеп крак од ул.Народна Револуција)	180,00	м^1
33	дел од бул.Октомвриска Револуција (од ул.Доне Божинов до ул.Братство Единство)	330,00	м^1
34	рек. на улици околу Средорек (од ул.Д.Божинов до мост кај ренген ѓоше)	240	м^1
35	рек. на ул.300 н.м.Ајдучка чешма	625	м^1
36	реконст. на скали од ул.Ѓорче Петров кон школо	100	м^1
37	улици во с.Долно Којнаре		м^1
38	лок.пат с.Режановце -с.Речица	2564,00	м^1
39	улици во с.Тромеѓа		м^1
40	Говедраски пат	3000,00	м^1
41	крак од ул.Никола Тесла -према циглана		м^1
42	ул.1 н.м.Бабин дол со крак	1000,00	м^1
43	ул.2 со краци1-6 н.м.Бабин дол	725,00	м^1
44	ул.6а н.м.Бабин дол	112,00	м^1
45	ул.9а н.м.Бабин дол	60,00	м^1
46	ул.7 н.м.Бабин дол	90,00	м^1
47	ул.8 н.м.Бабин дол	150,00	м^1
48	ул.9 н.м.Бабин дол	165,00	м^1
49	ул.10 н.м.Бабин дол	175,00	м^1
50	ул.11 н.м.Бабин дол	135,00	м^1
51	делод ул.715 нас.Гладно поле	362,00	м^1
52	ул.716 и ул.719 (362+124) нас.Гладно поле	486,00	м^1
53	ул.717 и ул.725 (446+310) нас.Гладно поле	756,00	м^1
54	ул.720 нас.Гладно поле	240,00	м^1
55	ул.718 нас.Гладно поле	184,00	м^1
56	дел од ул. Милан Лисица (слеп крак од ул.Боро Прцан)	204,00	м^1
57	ул.4 н.м.Карпош	270,00	м^1
58	ул.5 н.м.Карпош	201,00	м^1
59	крак од ул.26 н.м.Карпош	79,00	м^1
60	ул.30 во н.м.Карпош	430,00	м^1
61	крак од ул.30 во н.м.Карпош	78,00	м^1
62	ул.31 во н.м.Карпош	67,00	м^1
63	ул.33 во н.м.Карпош	161,00	м^1
64	ул.34 во н.м.Карпош	164,00	м^1
65	ул.35 во н.м.Карпош	170,00	м^1
66	ул.37 во н.м.Карпош	170,00	м^1
67	ул.40 во н.м.Карпош	1066,00	м^1
68	ул.41 во н.м.Карпош	170,00	м^1
69	ул.52 во н.м.Карпош	140,00	м^1
70	крак од ул.100 н.м.Карпош	46,00	м^1
71	крак од ул.100 н.м.Карпош	51,00	м^1
72	крак од ул.100 крак 2 последен н.м.Карпош	68,00	м^1
73	ул.25 н.м.Карпош	163,00	м^1
74	ул.102 десно во н.м.Карпош	113,00	м^1
75	ул.101 десно во н.м.Карпош	112,00	м^1
76	ул.104 десно во н.м.Карпош	165,00	м^1
77	ул.111 десно во н.м.Карпош	138,00	м^1
78	ул.112 десно во н.м.Карпош	150,00	м^1
79	ул.113 десно во н.м.Карпош	134,00	м^1
80	ул.114 десно во н.м.Карпош	148,00	м^1
81	ул.115 десно во н.м.Карпош	88,00	м^1
82	ул.116 десно во н.м.Карпош	147,00	м^1

83	ул.116 десно во н.м.Карпош	147,00	м^1
84	дел од ул.120-крак десно н.м.Карпош	80,00	м^1
85	дел од ул.147 н.м.Карпош	220,00	м^1
86	дел од ул.159 н.м.Карпош	300,00	м^1
87	ул.171 во н.м.Карпош	95,00	м^1
88	ул.172 во н.м.Карпош	311,00	м^1
89	ул.173 во н.м.Карпош	99,00	м^1
90	ул.174 во н.м.Карпош	104,00	м^1
91	ул.175 во н.м.Карпош	108,00	м^1
92	ул.180 во н.м.Карпош	80,00	м^1
93	ул.181 во н.м.Карпош	105,00	м^1
94	ул.191 во н.м.Карпош	57,00	м^1
95	ул.196 и крак 1 и 2 во н.м.Карпош	436,87	м^1
96	ул.208 во н.м.Карпош	243,00	м^1
97	ул.209 во н.м.Карпош	55,00	м^1
98	ул.210 -крак од Амбар мало во н.м.Карпош	411,00	м^1
99	ул221 во н.м.Карпош	186,00	м^1
100	ул221-крак 1 и 2 во н.м.Карпош	158,00	м^1
101	ул.100 спороти ул.155 во н.м.Карпош	80,00	м^1
102	ул.209 во н.м.Карпош	55,00	м^1
103	ул.100 кај терма лифт во н.м.Карпош	55,00	м^1
104	дел од ул.2002	264,00	м^1
105	дел од ул.511,ул,520 и ул.513 -Стари лозја	900,00	м^1
106	Реконструкција на '' Соколански парк '' на КП 21418 , Општина Куманово	400,00	м^1
107	пат за село Костурник	625,00	м^1
108	ул.Зелен пазар	220,00	м^1
109	дел од бул.3-та МУБ (од ул.С. Симонов до ул.Т.Мендол)	220,00	м^1
110	дел од ул.Страшко Симонов (од ул.Зелен пазар до бул.3-та МУБ)	115,00	м^1
111	лок.пат с.Новосељане -с.Косматац-с.Мургаш	5020,00	м^1
112	лок.пат од пат Куманово до асвалтна база кон автопат Скопје-Белград	2801,00	м^1
113	пат во с.Пчиња со атмосверска канализација и сигнализација	950,00	м^1
114	улици во с.Агино село	600,00	м^1
115	ул.1 во м.в. Добрашане (позади поранешна кланица)	200,00	м^1
116	улици во село Речица		м^1
117	лок.пат од пат Куманово -Свети Николе кон пристапен пат до казнено поправен дом во с.К шање	1334,00	м^1
118	дел од ул.Веселин Маслеша -крак 1 и 2 (слеп крак десно од ул.В.Маслеша)	135,00	м^1
119	изградба на дел од ул.Васко Карангелевски (од ул.АСНОМ до ул.Н.М.Брада)	110,00	
120	ул.403 Пуковско	206,00	м^1
121	ул.421 Пуковско	142,00	м^1
122	ул.422 Пуковско	345,00	м^1
123	ул.423-крак 1 ,лево и десно	404,00	м^1
124	ул.440 Пуковско	69,00	м^1
125	ул.413 Пуковско	210,00	м^1
126	ул.429 Пуковско	197,00	м^1
127	ул.430 Пуковско	196,00	м^1
128	ул.431 Пуковско	105,00	м^1
129	ул.433 Пуковско	288,00	м^1
130	ул.434 Пуковско	44,00	м^1
131	ул.435 Пуковско	85,00	м^1
132	ул.437 Пуковско	133,00	м^1

133	ул.438 Пуковско	74,00	м^1
134	ул.439 Пуковско	66,00	м^1
135	ул.439-1 Пуковско	94,00	м^1
136	ул.443 Пуковско	477,00	м^1
137	ул. 315 н.м.Ајдучка чешма	1130	м^1
138	ул. 316 н.м.Ајдучка чешма	235	м^1
139	ул. 319 н.м.Ајдучка чешма	166	м^1
140	ул.600 н.м.Проевце	1164	м^1
141	улици во село Проевце (ул.601 и ул.609)	630,00	м^1
142	ул.630 с.Проевце	330	м^1
143	улици во с.Горно Војнаре	750	м^1
144	дел од бул.Октомвриска Револуција и паркинг (од ул.Д. Божинов до ул.М. Пијаде)	450	м^1
145	дел од ул.АСНОМ (слеп крак)	90	м^1
146	улици во с.Клечовце	1100,00	м^1
147	рек. на ул.Никола Тесла (од ул.Доне Божинов до автопат) и ул.1 Горно Војнаре	3185,4	м^1
148	лок.пат с.Пчиња-с.Студена бара	4000	м^1
149	крак од ул.Михајло Пупин	100	м^1
150	ул.Веселин Маслеша (од школо до бара)	831	м^1
151	ул.523 (од Регинален пат до бара ул.500)	210	м^1
152	ул.524 Ајдучка чешма	167	м^1
153	ул.526 Ајдучка чешма	267	м^1
154	ул.251 Ајдучка чешма	100	м^1
155	ул.252 Ајдучка чешма	87	м^1
156	ул.253 Ајдучка чешма	95	м^1
157	ул.255 Ајдучка чешма	76	м^1
158	ул.260 Ајдучка чешма	100	м^1
159	ул.302 Ајдучка чешма	127	м^1
160	ул.303 Ајдучка чешма	312	м^1
161	ул.309 Ајдучка чешма	170	м^1
162	ул.621	100	м^1
163	ул.Ѓуро П. Стари	900	м^1
164	сервисна улица ,дел од УПМВ за стопански комплекс К.О.Горно Војнаре	478,00	м^1
165	локален пат за пазар (од ул.40н.м.карпош до школо во с. Д. Војнаре)	1600,00	м^1
166	крак 1 и 2 од Новопроектирана од ул.Железничка (лево пред и после ар.бет.пропуст)	960,00	м^1
167	ул.Благој И. Гуне (од ул.ЈНА до ул.Тоде Мендол)	539,00	м^1
168	ул.ЈНА (од бул.3-та МУБ до ул.Бл.И.Гуне)	220,00	м^1
169	ул.Војо Карастојанов (од ул.Т.Мендол до ул.С.Симонов)	200	м^1
170	дел од ул.Страшко Симонов	300	м^1
171	дел од ул.Киро Фетак	400	м^1
172	дел од ул.д-Рибар	950	м^1
173	ул. 320 н.м.Ајдучка чешма	650	м^1
174	реконс. на ул. 601 и ул.607 во УЕ Проевце	516	м^1
175	ул.602 УЕПроевце	460	м^1
176	ул.610 УЕПроевце	500	м^1
177	ул.Козјачка с.Добрашане	330	м^1
178	ул.Белановска	380	м^1
179	ул.Козјачка-крак 1,2,3,4,5,6,7,8,9,10,11 и 12 с.Добрашане	1260	м^1
180	ул.Стојан Сељо до бензинска лево во с.Добрашане	130	м^1
181	ул.Студена вода -крак лево од регионален пат Ку-С.Николе	500	м^1
182	ул.425 н.м.Пуковско	1731	м^1

183	пат за с.Тромеѓа (од ул.425 до чешма в)	700	м¹
184	дел од ул.Моша Пијаде од (од ул.Иво Л. Рибар до ул.Пиринска Македонија)	490	м¹
185	изградба дел од ул.Железничка (крак кон железничка станица)	350	м¹
186	Говедарски пат	4200	м¹
187	ул.Павле Станоев (од ул.Т Мендол до ул.др Рибар)	145	м¹
188	дел од улица (од ул..Б.Филиповиќ до ул.Жикива Ј Шпанац)	150	м¹
189	дел од ул.Никола Вапцаров (река до ул.11-ти ноември)	340	м¹
190	ул. Киро Фетак (од ул.Х.Т.Карпош до ул.Борис Кидрич) и крак 1-3 л=415м	415,00	м¹
191	ул.706 -Гладно поле(слеп крак десно од ул.Ѓ.Петров)	330,00	м¹
192	ул.Анѓа Ранковиќ (слеп крак десно од ул.В.Маслеша)	110,00	м¹
193			
ВКУПНО S. 1. :64.669.682,00		103.821,42	

2.КАНАЛИЗАЦИЈА			
1	ул.Доне Божинов (од мост на р.Којнарка до автоп. Пармакови ниви)	1600	м¹
2	фекал.канали со потисен цевковод за с.Тромеѓа	450	м¹
3	пречистителна станица и фекална канализација за с.Романовце		м¹
4	пречистителна станица и фекална канализација за индустриска зона во с.Речица		м¹
5	улици во М.В.Гладно поле -ул.723, ул.728,ул.729 и ул.703	1101,10	м¹
6	улици во с.Добрашане М.В.Кумли Баир -крак 1,2,3 и 4	312,57	м¹
7	улици во с.Лопате крак 1-26	4519,00	м¹
8	ул.Михајло Пупин (од ул.Ѓорче П. до ул.Веселин Маслеша)	328,52	м¹
9	ул. Борис Кидрич	589,62	м¹
10	ул. Јане Сандански	171,26	м¹
11	населба Средорек крак 11	314,00	м¹
12	ул. Народна Револуција (од ул.Биљановска кон Пчински пат)	910,49	м¹
13	село Речица	1948,41	м¹
14	село Речица	488,2	м¹
15	ул.АСНОМ (од ул.Васко Карангелевски до ул.Мирче Ацев)	350,8	
16	фекална канлизација на дел од Мајорово Трло	2.324,00	м¹
17	изградба на фекална канлизација на дел од главниот фекален колктор, крак за с.Табановце , крак за с.Четирце и крак за с.Сопот	16116,00	м¹
18	за О.О.У.Толи Зордумис кон ул.Боро Прцан и ул.11-ти ноември	297	м¹
19	ул. Киро Фетак (од ул.Х.Т.Карпош до ул.Борис Кидрич) и крак 1-3 л=415м	415,00	м¹
20	рекон. на фекална канализација на дел од ул.Тонко Димков-крак 1 и 2	130,00	м¹
21	изградба на дел од ул.601 УЕПроевце	300,00	м¹

22	изградба на дел од ул.Васко Карангелевски (од ул.АСНОМ до ул.Н.М.Брада)	110,00	м¹
23	изградба на дел од с.Горно Којнаре (во село)	476,00	м¹
24	ул.Зелен пазар	220,00	м¹
25	дел од бул.3-та МУБ (од ул.С. Симонов до ул.Т.Мендол	220,00	м¹
26	дел од ул.Страшко Симонов (од ул.Зелен пазар до бул.3-та МУБ)	115,00	м¹
27	ул.Јоско Илиевски	200,00	м¹
28			
ВКУПНО S.2 : 12.810.905,00		34.006,97	

3.АТМОСФЕРСКА КАНАЛИЗАЦИЈА			
1	ул.Перо Наков (од бул. III-та М.У.Б. до ул.Кузман Ј.Питу)	202	м¹
ВКУПНО S.3 : 0.00		202	

4.ВОДОВОД			
1	дел од ул.Вера Которка и ул.Магдалена Антова	90	м¹
2	пречистителна станица и водоводна мрежа за с.Пчиња	50	м¹
3	индустриска зона во с.Речица		м¹
4	ул. 6-ти Април	970,39	м¹
5	ул. Иван Милутиновиќ	206,00	м¹
6	ул. Пелинска	322,00	м¹
7	ул. 30ти Јули	382,59	м¹
8	ул.Димитар Влахов	522,42	м¹
9	ул. Славиша Вајнер	195,00	м¹
10	ул.Јане Сандански	172,00	м¹
11	ул. Борис Кидрич	589,62	м¹
12	ул. Иво Лола Рибар	41,49	м¹
13	ул. Магдалена Антова	165,92	м¹
14	ул. 421	154,09	м¹
15	ул. 403	205,50	м¹
16	ул. 404	144,90	м¹
17	ул. 425	209,30	м¹
18	ул.АСНОМ (од ул.В. Карангелевски до ул.М. Ацев)	350,89	м¹
19	реко. на ул.11-ти ноември (од ул.Индустриска кон бетонѓера)	493	м¹
20	рек. на ул.Никола Тесла (од ул.Доне Божинов до автопат) и ул.1 Горно Којнаре	3185,4	м¹
21	изгр. на ул.Доне Божинов (од Спомен Костурница до влез во н.м.Карпош)	1260	м¹
22	изработка на пробен експлотационен бунар Н=40м и изработка на проектна документација за експлотационен бунар и водоснабдување на с.Сопот и изработка и спојување хоризонтално од 50м	40	м¹
23	изградба на ул.2002 со крак 1,2 ,4 кај дули и дел од ул.Веселин Вујовски	260	м¹
24	дел од ул.Тоде Мендол (од ул.Карадачки одреди до ул.Јован Поповиќ)	210	м¹
25	ул. Киро Фетак (од ул.Х.Т.Карпош до ул.Борис Кидрич)-со краци	551,90	м¹
26	изградба на водоводна мрежа за Студена вода во с.Добрашане	2111,60	м¹
27			
ВКУПНО S.4 : 13.810.000,00		12.884,01	

5. ТРОТОАРИ			
1	ул.Тоде Думба (од ул.Н. Револуција до ул.Д. Стопаревиќ) Штрот.=2.40м+2.20м и заштитна ограда	910	м[1]
2	низ село Черкези (на главен пат Р-1 201 Куманово-Скопје)	780	м[1]
3			
ВКУПНО S.5 : 0,00		1.690,00	

6. ЖАРДИЊЕРИ И ПРИСТАПНИ РАМПИ И ПРИСТАПНА ПАТЕКА ДО ПЕШАЧКИ ПРЕМИН			
1	Изградба на пристапни рампи и пристапни патеки до пешчки премини		
2	булевар III М.У.Б. (од ул.Перо Чичо до ул.Б.Б.Гуцман)	150	м[1]
3			
ВКУПНО S.6: 0,00		150,00	

И. СЕМАФОРСКА ОПРЕМА И СИГНАЛИЗАЦИЈА			
1.1.ИЗГРАДБА НА НОВА СЕМАФОРСКА ОПРЕМА И СИГНАЛИЗАЦИЈА			
1	Изградба на семафоризација на булевар 3-та МУБ и ул.Бранко Б.Гуцман(пат за Кумановска бања)	1	
2			
ВКУПНО И.1.1 : 0,00			
1.2. РЕКОНСТРУКЦИЈА НА НАДВОРЕШНА СЕМАФОРСКА ОПРЕМА ОД СЕМАФОРСКА СИГНАЛИЗАЦИЈА НА РАСКРСНИЦИ (замена на дотраена надворешна семафорска опрема)			
1	бул.III МУБ и ул.Перо Чичо	1	
2	бул.III МУБ и ул.Народна Револуција	1	
3	бул.III МУБ и ул.Гоце Делчев и ул.Бајрам Шабани	1	
4	бул. III МУБ со ул.Т.Мендол и ул.Христијан Т.Карпош	1	
ВКУПНО И. 1.2 : 0,00			
1.3. ОДРЖУВАЊЕ НА СЕМАФОРСКА ОПРЕМА И СИГНАЛИЗАЦИЈА			
1	Одржување на семафорска опрема и сигнализација	1	
ВКУПНО И. 1.3: 0,00			

ВКУПНО И.1.1 +И.1.2+И.1.3 = 0,00+0.00+0,00= 0,00 денари

Ј.ИЗГРАДБА И ЧИСТЕЊЕ НА ДЕЛ ОД РЕГУЛАЦИЈА НА РЕЧНОТО КОРИТО НА РЕКАТА КУМАНОВКА (од уливот на реките Коњарка и Липковка па узводно) ,УРБАНА ОПРЕМА и ИЗГРАДБА НА КРУЖЕН ТОК			
1	Изградба на дел од регулација на речното корито на р.Кумановка (од Митев мост до с.Добрашане)	3000	м[1]

2	Набавка на урбана опрема, набавка на клупи, корпи,столови, игралишта и друго во Општина Куманово		паушал
3	Изградба на кружен ток на раскр.на бул.Октомвриска Револуција и бул.3-та МУБ	2030	м^2
4	Изградба на кружен ток на раскр.на ул.Тоде Мендол и бул.3-та МУБ	2750	м^2
5	Изградба на кружен ток на раскр.на бул.О. Револуција и ул.Д.Божинов	4350	м^2
6			
ВКУПНО Ј : 7.312.066,00		12.130,00	

ВКУПНО Ј = 7.312.066,00 денари

К.ПОСТАВУВАЊЕ НА ВЕШТАЧКА ТРЕВА НА ФУДБАЛСКИ ГРАЛИШТА И ТАРТАН ПОДЛОГА ЗА ДЕТСКИ ИГРАЛИШТА,ИЗГРАДБА НА КАТНА МОДУЛАРНА КОНСТРУКЦИЈА ,ПРИКЛУЧОК И РЕКОНСТРУКЦИЈА НА ИГРАЛИШТА			
1	Набавка, транспорт и поставување на тартан подлога на игралишта и реконструкција на одредеи локации		м^2
2	Изградба на мали спортски игралишта на одредни локации	10	ком
3	Изградба на модуларно еднокатна конструкција на Поток Серава	640	м^2
4	Прикучување и изработка на осветлување на Менкова колиба	200	м^1
5	реконструкција на надворешен спортски терен во населба Гоце Делчев Куманово		
6			
ВКУПНО К : 0,00		850,00	

ВКУПНО К = 0,00 денари

Л. РЕКОНСТРУКЦИЈА НА ОБЈЕКТИ,СПОРТСКИ САЛИ, ПАРТЕРНО УРЕДУВАЊЕ И ГРАДСКИ БАЗЕН			
1	Проект за санација и адаптација на зградата „ Занатски Дом “	641	м^2
2	Реконструкција на фасади во градот		м^2
3	Реконструкција на дел од Спортска сала Соколана	740	м^2
4	Внатрешн уредување на Спортска сала со опрема и друго		м^2
5	За Спортска сала набавка и вградување на семафор висечки четворостран мултифункционален		м^2
6	Фасада,ограда и зид за ограда на станбен објект А1 некогашен хотел Солун		
7	Изградба на центар на ТЕФ и бизнис ХАБ за млади на локација затворен Градски базен		
8	Набавка,транспорт и вградување на топловодни пумпи за загревање на затворен Градски базен		
9	Набавка,транспорт и поставување на фотоволтаици на Градски базен		
10	Реконструкција на фасади во градот		м^2
11	Реконструкција на игралиште во Соклански двор		
12			
ВКУПНО Л : 42.477.625,00		1.381,00	

ВКУПНО Л = 42.477.625,00 денари

Љ. ГАСИФИКАЦИЈА НА ОПШТИНА КУМАНОВО			
1	Изградба на дел од гасификација во Куманово за приклучоци , останата потребна опрема и гасна котлара -ископ на ровови за дистрибутивен гасовод 6000м -набавка на полиетиленски цевки и црева 4000м -набавка на елементи за спојување 200парчиња -набавка на запорни органи за делници 20парчиња -положување и заварување на полиетиленски црева и цевки на дистрибутивна мрежа 6000м -набавка и монтажа на приклучоци на потрошувачи 250парчиња		
ВКУПНО Љ : 6.000.000,00			

ВКУПНО Љ = 6.000.000,00 денари

М. РЕКОНСТРУКЦИЈА НА ПЛОШТАД, ФОНТАНИ ,ЧЕШМИ			
1	Реконструкција на фонтана до Охридска банка	55	$м^2$
2	Реконструкција на Градски плоштад , чешма		$м^2$
3	Одржување на фонтани		$м^2$
4	Реконструкција и санација на партерно уредување во централно градско подрачје		$м^2$
5	Реконструкција на посточка ограда и поставување на нова еластична ограда на ул.Тоде Думба	125	$м^1$
6	Реконструкција на мал плоштад кај дом на култура	4870	$м^2$
7			
ВКУПНО М : 41.810.000,00		5.050,00	

ВКУПНО М = 41.810.000,00 денари

Н. РЕКОНСТРУКЦИЈА НА ПЕШАЧКИ МОСТОВИ,ИЗГРАДБА НА МОСТ			
1	Реконструкција и изградба на пешачки мостови на 5 локации р.Којнарка,р.Липковка и р.Кумановка	5	ком.
2	мост во с.Довезенце на Крива река	1	ком.
3	мост во с.Пчиња на река Пчиња со урдување на речно корито во зона на мостот	1	ком.
ВКУПНО Н : 0,00		7,00	

ВКУПНО Н = 0,00 денари

Њ. ИЗГРАДБА,РЕКОНСТРУКЦИЈА,САНАЦИЈА НА ПОСТОЈНИ И НОВИ ПАРКИНГ ПРОСТОРИ			
1	Изградба на паркинг простор кај Спортска сала	1	ком.
2	Реконструкција на паркинг простор кај Стокомак - 1 и 2 кај бул.О.Револуција	1	ком.
3	Реконструкција на паркинг простор на Поток Серава	1	ком.
4			

ВКУПНО Ењ : 1.100.000,00	3.00	

ВКУПНО Ењ = 1.100.000,00 денари

Ењ. ОДРЖУВАЊЕ НА КОМУНАЛНА ИНФРАСТРУКТУРА И ОБЈЕКТИ

1	Санирање на оштетени јавно прометни површини во општина Куманово (Летно одржување на улици)	20.000.000,00
2	Зимско одржување на улици 2023 -2024 год. за Општина Куманово (5.000.000,00 ден) за ЈП Чистота и Зеленило (8.000.000,00ден)	13.000.000,00
3	Вертикална сигнализација , светлосна сигнализација (семафори); одржување на градби,сообраќајници и грбнатини на сообраќајници (лежеќи полицајци)	1.000.000,00
4	Запрашување против инсекти,дезинсекција,дератизација против крлежи,буба шваби и комарци	2.500.000,00
5	Заловување на кучиња скитници и нивното згрижување	1.500.000,00
6	Кастрирање и чипирање на домашни миленици	600.000,00
7	Одржување на ЈПП по програма	7.000.000,00
8	Одржување на ЗЦП по програма	25.000.000,00
9	Изградба на нисконапонска струја (јавно осветлување)	14.500.000,00
10	Одржување на улично осветлување спрема други субјекти	1.000.000,00
11	Хоризонтално обележување и поставување на заштитни столбчиња за ЈП Чистота и зеленило (2.000.000,00ден) Хоризонтално обележување за правни субјекти (2.000.000,00 ден) Се вкупно	4.000.000,00
12	Купување и украсување на град Куманово по повод празниците ЈП“Куманово Паркинг “	0
13	Реконструкција на постоечки паркинг простори, поставување на хоризонтална и вертикална сигнализација за ЈП“Куманово Паркинг“	2.500.000,00
14	Одржување на улично осветлување спрема Јавно Приватно Партнерство	76.000.000,00
15	Рушење на објекти кои се без одобрение за градба	2.500.000,00

16	Субвенција на инвалидизирани лица	3.000.000,00
17	Расчистување на диви депонии на територија на Општина Куманово и речно корито за ЈП Чистота и зеленило	2.000.000,00
18	Набавка,транспорт и вградување на заштитни столбчиња за разделување на пешачкиот или велосипедскиот сообраќај од моторниот сообраќај во градот Куманово, пластични и метални	1.000.000,00
19	Изведба на надзор за објекти во општина Куманово	500.000,00
20	ЈП“Куманово-План “ од Куманово за изработка на Изработка на техничка документација : -Урбана опрема -Планска -проектна документација -Проектна документација - Проекти за улици и друга инфраструктура -Проекти за потпорни зидови -Гасоводна мрежа Се вкупно	9.000.000,00
21	Изработка на други проекти и студии , ажурирани геодетски подлоги,нумерички податоци, елаборати за животна средина,линиски проекти и ревизии за основен и линиски проекти	1.000.000,00
22	Изработка на техничка документација за основен проекти за обновување,реконструкција и изградба со ревизии и тоа : за фекална канализација,водоводна мрежа,атмосферска канализација, инсталација за инфакструктурни водови за пренос на гас , телекомуникациски водови и др.	1.000.000,00
23	Изработка на техничка документација за основен проекти за обновување,реконструкција и изградба со ревизии и тоа: сообраќајници ,булевари , патишта ,потпорни зидови и др.	1.000.000,00
24	Изработка на сообраќајни проекти и студии	1.000.000,00
25	Изработка на геодетски елаборати	1.000.000,00
26	Реконструкција и санирање на оштетени јавно прометни површини во општина Куманово (со бехатон плочки)	10.000.000,00
27	Градежни работи и танпонирање на сообраќајници на територија на општина Куманово	5.000.000,00
28	Набавка на урбана опрема	1.000.000,00
29	Изградба на стационар за кучиња бездомници	0

30	Одржување на објекти и санација со браварски и градежни работи	1.000.000,00
31	Видео мониторинг на објекти со купување на нова опрема	1.000.000,00
32	Одржување на семафорска опрема и сигнализација	1.000.000,00
33	Поставување на детски катчиња на 7 локации и тоа: кај ул.К. Одреди, кај згради до р.Липковка -локалитет Водовод3 , кај Турска пекара, н.м.Карпош кај ар.б.пр., згради кај колонија ул.Б.Г.Г, кај поранешен хотел Куманово. с.Черкези	3.000.000,00
	ВКУПНО Њ :	213.600.000,00

ПРЕОДНИ И ЗАВРШНИ ОДРЕДБИ

1. За спроведување на оваа Програма надлежен е Градоначалникот на Општината Куманово.

2. Програмата влегува во сила со денот на објавувањето во „Службен гласник на Општина Куманово", а ќе се применува од 1 јануари 2023 година до 31 декември 2023 година.

Бр. 09 – 10073/25
20 декември 2022 година
Куманово

Совет на Општина Куманово
Претседател,
Ивана Ѓорѓиевска, с.р.

767.

Врз основа на член 50 став 1 точка 3 од Законот за локалната самоуправа („Службен весник на РМ“ бр. 5/02), член 51 став 1 точка 3 и член 52 од Статутот на Општина Куманово, Градоначалникот на Општина Куманово, донесе

Заклучок
за објавување на Програма за изградба, реконструкција, одржување и заштита на локалните патишта и улици во Општината Куманово за 2023 година

1. Се објавува Програмата за изградба, реконструкција, одржување и заштита на локалните патишта и улици во Општината Куманово за 2023 година, Бр. 09-10073/26, што Советот на Општина Куманово ја донесе на седницата одржана на 20 декември 2022 година.

2. Заклучокот влегува во сила со денот на донесувањето, а ќе се објави во „Службен гласник на Општина Куманово”.

Бр. 08-10390/1
21 декември 2022 година
Куманово

Градоначалник
на Општина Куманово,
Максим Димитриевски, с.р.

768.

Врз основа на член 14 став 4 и член 61 став 2 од Законот за јавните патишта („Службен весник на РМ" бр.84/08, 52/09, 114/09, 124/10, 23/11, 53/11, 44/12, 168/12, 163/13, 187/13, 39/14, 42/14, 166/14, 44/15, 116/15, 150//15, 31/16, 71/16 и 163/16 „Службен весник на РСМ” бр. 174/21) и член 25, став 1, точка 12 од Статутот на

Општина Куманово („Службен гласник на Општина Куманово“ бр. 13/03, 13/07, 8/15, 11/19 и 12/21), Советот на Општина Куманово, на седницата одржана на 20 декември 2022 година, донесе

П Р О Г Р А М А

за изградба, реконструкција, одржување и заштита на локалните патишта и улици во Општината Куманово за 2023 година

В О В Е Д

Согласно Законот за јавните патишта, изградбата, реконструкцијата, одржувањето и заштитата на локалните патишта и улици во населените места, се во надлежност на Општината преку предходно донесена Годишната програма која е во директна зависност од средствата што ќе се обезбедат за нејзина реализација. Финансирањето на оваа програма е од повеќе извори и тоа: Јавно претпријатие за државни патишта - Скопје, Агенција за финансиска подршка на земјоделството и руралниот развој - Скопје и учество на месното население.

Од Јавно претпријатие за државни патишта -Скопје , за тековната година не се предвидуваат средства,туку ако се обезбедат средства од домашни и странски донатори, а ако има доволно финансиски средства дел ќе бидат и од страна на локалната самоуправа.

Како извор на финансирање на оваа програма се и средствата што ги обезбедува Агенција за финансиска поддршка на земјоделството и руралниот развој - Скопје, до определена инвестициона вредност на објектот (80%), а останатиот дел (20%) е учество на донации.

Со новата територијална поделба објавена во Службен весник на РМ бр.55 од 16 август 2004 година и бр. 149 од 13.09.2014 год. на територија на Општина Куманово припаѓаат следните села: Агино Село, Бедиње, Бељаковце, Биљановце, Брзак, Вак в , Винце,Воиновиќи, Габреш, Горно Којнаре, Градиште, Дл га, Доброшане, Довезенце, Долно Којнаре, Живиње, Зубовце, Јачинце, Карабичане, Клечовце, Кокошиње, Колицко, Косматац,Костурник, Кутлибег, Кучкарево, К шање, Лопате, Љубодраг, Мургаш, Ново Село, Новосењане, Орашац, Пезово, Проевце, Пчиња,Режановце, Речица, Романовце, Скачковце, Сопот, Студена Бара, Сушево, Табановце, Тромеѓа, Умин Дол, Черкези, Четирце и Шупљи Камен.

По овој основ може да се користат средствата само за населени места во Општината Куманово кои се наоѓаат во подрачјата кои имаат статус на специфични подрачја и тоа:

Во изразито-неразвиени подрачја спаѓаат: Бељаковце, Габреш, Градиште, Довезенце, Живиње, Јачинце ,Косматац ,с.Винце, с.Вакв, с.Длга, К шање, Колицко, Кутлибег, Кучкарево,Мургаш ,Новосељане , Пезово ,Пчиња , Скачковце Четирце и Шупљи Камен.

Во погранични подрачја спаѓаат:Карабичане , Сопот ,Сушево и Табановце.

Во ридско-планининско подрачје спаѓа:Кокошиње.

Во останати населени места спаѓаат сите населени места со новата територијална поделба а не се наведени во горе наведениеподрачја.

АКТИВНОСТИ

Во тековната 2023 година према одредени очекувања за обезбедување на средства по наведените основи се предвидува да се градат следните локални патишта и улици:

ЛОКАЛНИ ПАТИШТА:

1.Локалниот пат с.Сопот - с.Сушево во должина од 2,5км.

Финансова конструкција:

-Агенција за финансиска подршка на земјоделството и руралниот развој

- Јавно претпријатие за државни патишта
-Влада на Република Северна Македонија

2.Локалниот пат с.Тромеѓа- с.Клечовце
Финансова конструкција:
-Агенција за финансиска подршка на земјоделството и руралниот развој
- Јавно претпријатие за државни патишта
-Влада на Република Северна Македонија
-Донации

3.Изградба на долен строј и танпонирање на :
3.1 сообраќајница на стар пат за МЗ..П.Чичо (кон школо) со Л=1.20 км
3.2 сообраќајница во с.Умин дол со Л=0.25 км (200 м^3)
3.3 сообраќајница во с.Четирце со Л=0.55 км
3.4 сообраќајница во с.Љубодраг со Л=0.20 км (150 м^3)
3.5 сообраќајница во с.Ново село со Л=0.50 км (375 м^3)
3.6 сообраќајници во с.Черкези со Л=1.00 км
3.7 сообраќајница во с.Режановце (према гробишта) со Л=0.55 км
3.8 сообраќајница во с.Речица(према гробишта и према школа) со Л=0.70 км
3.9 сообраќајници во с.Агино село (од железничка станица до гробишта)со Л=1.27км
3.10 сообраќајници во с.Лопате со Л=2.00км
3.11 сообраќајница во М.З.Ајдучка Чешма со Л=1.00 км
3.12 сообраќајница во М.З.Иго Тричковиќ (Пуковско) со Л=1.00 км
3.13 сообраќајница во с.Горно Војнаре со Л=0.95км
3.14 сообраќајница во Бејтови ниви со Л=0.89км
3.15 сообраќајница во с.Тромеѓа (од центар до долно мало) со Л=1.00 км
3.16 сообраќајница во с.Брзак (од железничка пруга до патот) со Л=0.20 км (150 м^3)

Финансиската конструкција:
- Јавно претпријатие за државни патишта
-Месно население
-Странски донатори
-Донација на АРМ на РМ
-Општина Куманово (ЕЛС)

Изградба на долен строј,дотанпонирање и асфалтирање на:
3.17. Асфалтирање на дел од сообраќајница за во с.Лопате (од главниот регионален пат помеѓу две Општини Куманово -Липково) со L=2 000 м^1 и тоа на делница каде што е изградена фекалната канализација во самото село.
Финансиската конструкција:
-Донација од правно лице
-Донација на месно население
-Општина Куманово (ЕЛС)

3.18. Танпонирање и асфалтирање на дел од сообраќајница за во с.Романовце во Ш=3.0м и Л=1 500.00 м^1
Финансиската конструкција:
-Донација од правно лице
-Донација на месно население
-Општина Куманово (ЕЛС)

3.19 Дотанпонирање и асфалтирање на сообраќајница од с.Агино Село до с. Брзак во Л=2,1км и Ш=3,00м
Финансиската конструкција:

- Јавно претпријатие за државни патишта
- Општина Куманово(ЕЛС)

4.Тампонирање на улици во населените места на територија на Општината Куманово на кои ќе се јави потреба предизвикана од виша сила (атмосферски влијанија)

Финансиската конструкција:
-Влада на Република Северна Македонија
-Донација од правно лице
-Донација на АРМ на РСМ

5.Одржување на локални патишта во Општината
(летно крпење на ударни дупки и зимско одржување од подмразица и снег)
Финансиската конструкција:
-Општина Куманово

6.Изработка на техничка документација за локален пат с.Пчиња- с.Вак ,в во должина од
2 500.00 м^1.
Финансиската конструкција:
- Јавно претпријатие за државни патишта
-Странски донатори
7.Изработка на техничка документација за улици во населено место Тромеѓа во должина од 4 000.00 м^1.

8.Изработка на техничка документација за локален пат с. Агино село-с.Умин Дол
Финансиската конструкција:
-Општина Куманово

9.Изработка на техничка документација за населба Ајдучка чешма –Зебарњак кон.с.Младо Нагоричани во должина Л=2 921,00 м^1

Финансова конструкција:
-Општина Куманово и Центар за развој на североисточен плански регион

10.Изработка на техничка документација за локален пат с.Студена бара до с.Горно Којнаре (Скопско)
Финансиската конструкција:
-Странски донатори
-Општина Куманово

11.Изработка на техничка документација на сообраќајница во М.З. Иго Тричковиќ (Пуковско) со Л=1.95 км
- Финансиската конструкција:
-Општина Куманово
- Странски донатори

12.Изградба на дел од локалниот пат и изградба на армирано бетонски плочаст и цевасти пропуст за с.Кокошиње
во должина од 0.72км.
Финансова конструкција:
-Агенција за финансиска подршка на земјоделството и руралниот развој
-Општина Куманово

13.Изградба на долен строј и танпонирање на :
13.1 Сообраќајница на стар пат за с.Зубовце - с.Орашац

ПРЕОДНИ И ЗАВРШНИ ОДРЕДБИ

1. За спроведување на оваа Програма надлежен е Градоначалникот на Општината Куманово.

2. Програмата влегува во сила со денот на објавувањето во „Службен гласник на Општина Куманово", а ќе се применува од 1 јануари 2023 година до 31 декември 2023 година.

Бр. 09 – 10073/26
20 декември 2022 година
Куманово

Совет на Општина Куманово
Претседател,
Ивана Ѓорѓиевска, с.р.

769.

Врз основа на член 50 став 1 точка 3 од Законот за локалната самоуправа („Службен весник на РМ“ бр. 5/02), член 51 став 1 точка 3 и член 52 од Статутот на Општина Куманово, Градоначалникот на Општина Куманово, донесе

Заклучок
за објавување на Програма на активности од областа на заштитата на животната средина и природата на Општина Куманово за 2023 година

1. Се објавува Програмата на активности од областа на заштитата на животната средина и природата на Општина Куманово за 2023 година, Бр. 09-10073/27, што Советот на Општина Куманово ја донесе на седницата одржана на 20 декември 2022 година.

2. Заклучокот влегува во сила со денот на донесувањето, а ќе се објави во „Службен гласник на Општина Куманово”.

Бр. 08-10391/1
21 декември 2022 година
Куманово

Градоначалник
на Општина Куманово,
Максим Димитриевски, с.р.

770.

Врз основа на член 22 став 1 точка 2 и член 36, став 1, точка 1 од Законот за локалната самоуправа („Службен весник на Република Македонија“ бр.5/02) и член 66 од Статутот на Општина Куманово („Службен гласник на Општина Куманово бр. 13/03, 13/07, 08/15, 11/19 и 12/21), Советот на Општина Куманово, на седницата одржана на 20 декември 2022 година, донесе

ПРОГРАМА
на активности од областа на заштитата на животната средина и природата на Општина Куманово за 2023 година

ВОВЕД

Во актуелниот развоен момент на глобално ниво, постојат сериозни проблеми во управувањето со состојбите и можните ризици во животната средина. Повеќе медиуми и области на животната средина, како и комплементарните процеси, имаат нарушен квалитет, како во развиените, така и во земјите во развој. Еколошките ризици, да не заборавиме, се една од најважните одредници на здравјето и благосостојбата на

луѓето.

Амбиентиот воздух во нашата урбано – индустриска средина има нарушен квалитет, а во зимскиот период од годината ја надминува дозволената граница за повеќе пати, што сериозно го загрозува здравјето на населението. Во градот дополнителен проблем претставува бучавата. Регистрирани се докази дека овие два ризика имаат штетни ефекти врз здравјето, пред сè кај децата.

Прекумерната урбанизација и моторизација, како и демографската миграција, се нагласен проблем на нашето опкружување. Проблемот околу отстранувањето и пречистувањето на цврстиот и течниот отпад директно влијае врз квалитетот на животната средина, а индиректно и на здравјето на населението. Овие состојби и неизбежната експанзија на консумирачкото општество можат да ги доведат во опасност не само безбедноста и квалитетот на водата за пиење, туку и безбедноста на храната.

Регистрираните индустриски жешки точки, кои се провлекуваат подолг период и чие решавање ги надминува ингеренциите и можностите на локалната самоуправа, како и сè поголемите ефекти од климатските промени ја комплетираат сликата за исклучително сериозната закана за можноста за загрозување на сите медиуми на животната средина, а со тоа и неопходноста од тесна соработка на локално ниво и стратегиска, интерсекторска интервенција на сите нивоа во државата.

Кон наведеното, несомнена е потребата за унапредување на животните стилови и навики на населението во испреплетените сегменти на оваа област што бара системски и силни едукативни и промотивни активности и размена на информации, но и неизбежно вклучување на граѓанското општество во процесот на здравје и животна средина.

ЦЕЛ НА ПРОГРАМАТА

Главна цел на Програмата на активности од областа на заштитата на животната средина и природата на Општина Куманово е постигнување на повисок степен на разрешување на состојбите во сферата на животната средина и заштита и зачувување на квалитетот на сите медиуми на животната средина, во рамките на законските надлежности, а со тоа и заштита на здравјето и подобрување на квалитетот на животот на граѓаните.

ПРЕДМЕТ НА ПРОГРАМАТА

Мерките и активностите за заштита и унапредување на животната средина се од јавен интерес, заради што Општина Куманово е должна да планира соодветни активности и од својот буџет да обезбеди финансиски средства. При реализирање на програмата ќе се води сметка за внесување на родовата перспектива во сите фази од спроведувањето на програмата.

Програма ги утврдува мерките за заштита на животната средина и природата на подрачјето на Општина Куманово за 2023 година, преку конкретни активности во рамките на сите медиуми (воздухот, водата и почвата) и области на животната средина (отпадот, бучавата, нејонизирачкото зрачење, природата, биодиверзитетот, климата, енергетската ефикасност) и сите елементи кои претставуваат неделива целина од животната средина.

Со Програмата се дефинираат целите, конкретните проекти и потребните финансиски средства.

ПРЕГЛЕД НА ВКУПНИ ПОТРЕБНИ ФИНАНСИСКИ СРЕДСТВА

Вкупните потребни средства, од Буџетот на Општина Куманово и од одредени донации, за реализирање на активностите за заштита на животната средина на подрачјето на Општина Куманово за 2023 година, по области, се следниве:

	Област / дејност	*Потребни средства*

1.	Заштита на амбиентен воздух	**650.000**
2.	Заштита на почвите	**500.000**
3.	Отпад	**5.200.000**
4.	Климатски промени	**/**
5.	Унапредување на зелени површини	**2.400.000**
6.	Заштита и оплеменување на локалитетите	**500.000**
7.	Енергетска ефикасност	**600.000**
	Вкупно	**9.850.000**

ПЛАНИРАНИ АКТИВНОСТИ ЗА РЕАЛИЗИРАЊЕ НА ПРОГРАМАТА ЗА ЗАШТИТА НА ЖИВОТНАТА СРЕДИНА НА ОПШТИНА КУМАНОВО ЗА 2023 ГОД.

1. ЗАШТИТА НА АМБИЕНТЕН ВОЗДУХ

Целта на оваа активност е подобрување на квалитетот на воздухот во Општина Куманово, со тоа и на здравјето на луѓето, согласно регулативата за квалитет на амбиентниот воздух. Загадувањето на воздухот во поголемите урбани средини е нормална појава. Голем број на фактори учествуваат воздухот да биде загаден од различни извори. Затоа првично треба да се проучат загадувачите и на нив превентивно да се делува но и да се превземат мерки за намалување на загадувачите со различни програми, методи и други активности.

1.1. Одржување на воспоставена мрежа за мониторирање на амбиентен воздух и бучава на територијата на Општина Куамново

Цел:
Одржувањето на воспоставената мрежа е со цел да се врши континуиран мониторинг на амбиентниот воздух и бучава на територија на Општина Куманово, согласно Законот за животна средина и просторно планирање.
Образложение:
Начинот, условите и постапката за воспоставување и работење на мрежа за мониторинг на извори на загадување, како и условите и постапката на доставување на информации од мониторинг на квалитетот на амбиентниот воздух ги пропишува орган на државната управа надлежен за вршење на работите од областа на животната средина во согласност со орган на државната управа надлежен за вршење на работите од областа на здравството. Преку ваквите компаративни мерење се потврдува точноста на добиените податоци и се детерминира улогата на самата мониторинг мрежа.
Активности:
Поставената мрежа за мониторинг на амбиентниот воздух и бучава на територија на Општина Куманово, потребно е:
- тековно одржување на мрежата за следење, односно мерните станици,
- калибрација на истите согласно позитивни законски прописи.

На веб-страница на Општина Куманово има поставена веб-апликација EKODATA.LIFE на која се достапни информации за квалитет на воздух и бучава преку поставените мерни инструменти кои се лоцирани на следните 6 (шест) локации на територијата на општината: Противпожарна станица, Занатски дом, Дом за стари лица „Зафир Сајто“, ООУ„Кочо Рацин“, СОУ„Наце Буѓони“ и ООУ„Магдалена Антова“.

Потребни средства:
За овие активности се предвидени средства од Буџетот на Општина Куманово за 2023 година во износ од 150.000денари.
Извршител:
Општина Куманово со ангажирање на најповолен економски оператор по пат на јавна набавка.
1.2. Надоместување на дел од трошоците - субвенционирање на граѓаните на подрачјето на градот за приклучување на гасификационен систем во Општина Куманово за 2023 година

Цел:
Примена на мерка за намалување на загадувањето на воздухот во градот.
Образложение:
Најголемиот проблем во областа на заштитата на животната средина, со кој се соочува Општина Куманово, е нарушениот квалитет на амбиентниот воздух во градот, особено со партикуларните честички (ПМ10 и ПМ2,5). Една од поголемите причини за емисија на овие честички е затоплувањето на домовите кои не се приклучени на централно греење, пред се заради нецелосното и несоодветно согорување на огревното дрво, несоодветниот квалитет на дрвото и начинот на негово чување и употребата на стари, дотраени и технички неисправни печки.
Целта на субвенционирањето на граѓаните е поттикнување на примена на почист енергенс односно:
- Промовирање на енергетската ефикасност преку користење на гас за загревање;
- Едуцирање и поттикнување на населението за користење на скоро 100% искористливиот, финансиски достапен и еколошки прифатлив енергенс, во соработка со Граѓански организации од областа на климатските промени и родовата еднаквост и животната средина.
- Заштита на животната средина и природата.
Надоместок на дел од трошоците во вредност од 15.000 денари.
Активности:
- Објавување на јавен повик за надоместување на дел од трошоците за граѓаните за приклучок на гасификациона мрежа во Општина Кумановон, на веб страната на Општина Куманово и во печатени и електронски медиуми;
- Пријавување на граѓаните за добивање субвенција преку пополнување на образец, изготвен за таа намена, кој содржи потребни податоци за лицето што се пријавува на повикот;
- Проверка на пристигнатите пријави и документација од страна на комисија формирана за таа намена;
- Контрола на терен за веродостојноста на набавката,
- Исплата на субвенции.
Потребни финансиски средства:
За оваа активност предвидени се финансиски средства од Буџетот на Општина Куманово за 2023 година во износ од 200.000денари.
Извршител:
Активностите ќе ги спроведе Секторот за комунални работи, инфраструктура и сообраќај и заштита на животната средина и природата и Секторот за финансии.

1.3. Кампања за информирање за негативните последици од палењето отпад и користење несоодветни горива за затоплување
Цел:
Подигање на јавната свест за негативните последици од палењето отпад и користење несоодветни горива за затоплување ќе се врши во соработка со Граѓански организации од областа на климатските промени и родовата еднаквост и животна средина.
Образложение:

Загадувањето на воздухот е најголем еколошки проблем на градот. Населението очекува разрешување на овој проблем, но без организиран и зеднички пристап, тоа е невозможно. Потребно е систематско и континуирано влијание за промена на навиките.

Активности:

Осмислување на кампања и нејзина реализација.

Потребни финансиски средства:

За оваа активност предвидени се финансиски средства од Буџетот на Општина Куманово за 2023 година во износ од 300.000денари**.**

Извршител:

Извршителот ќе биде избран по пат на јавна набавка заедно со Одделението за заштита на животната средина и природата.

2. ЗАШТИТА НА ПОЧВИТЕ

2.1. Определување на граници на ерозивно подрачје и подрачјата загрозени од ерозија и мерки, работи за заштита на земјиштето од ерозија и уредување на пороите на подрачјето на Општина Куманово

Цел:

Заштита на земјиштето од ерозија со превземање на системски мерки и решенија.

Образложение:

Промените на површинскиот слој на релјефот настануваат како последица на делувањето на дождот, снегот, температурните разлики, ветерот и протечните води, но и заради антропогените дејства.

Природниот процес на ерозија се забрзува со неконтролирана сеча на шумите и со несоодветно користење на земјиштето. Познавањето на ерозивните процеси во просторот е неопходно, заради утврдување соодветни мерки за заштита.

Активности:

- Изработен преглед на ерозивни подрачја на територијата на Општина Куманово со Акциски план со конкретни мерки,
- Изработка на финален документ,
- Определување на границите на ерозивното подрачје и подрачја загрозени од ерозија и утврдување на мерките и работите за заштита на земјиштето од ерозија и уредување на пороите, согласно Законот за водите,
- Доставување на документот до Министерството за животна средина и просторно планирање.

Потребни финансиски средства:

За оваа активност предвидени се финансиски средства од Буџетот на Општина Куманово за 2023 година во износ од 500.000денари.

Извршител:

Општина Куманово со ангажирање на консултански куќи по пат на јавна набавка.

3. ОТПАД

3.1. Санација и уредување на депонија Краста

Цел:

Затварање на нестандардизираната депонија Краста

Образложение:

Согласно планираните проекти за воспоставување на интегриран самоодржлив систем за управување со отпад во источниот и североисточниот регион, финансиран

од ЕУ преку ИПА 2 програма, во текот на 2023 година треба да ја започне постапката со затворањето на сите нестандардизирани депонии кои во овој момент се користат за депонирање на комунален отпад од страна на општините. На постоечката депонија „Краста“ освен што ќе биде затворена, на еден дел од просторот ќе се започне со изградба на претоварна станица за собирање на комуналниот отпад кој понатаму истиот ќе се транспортира до регионалната депонија во Свети Николе.

Активности:

Поддршка за спроведување на овој проект и соработка со сите релевантни министерства и други засегнати чинители со цел успешно имплементирање на проектот.

Потребни финансиски средства:

За овој проект веќе се обезбедени средства од ЕУ.

Извршител:

Министерство за животна средина и просторно планирање, Општина Куманово и ЈП„Чистота и Зеленило“.

3.2. Чистење и одржување на речно корито

Цел:

Чистење на речно корито од трева, нискостеблести растенија и отпад, кои го попречуваат нормалниот проток на вода во случај на поројни дождови.

Образложение:

Чистењето на речно корито ќе се врши машинско со крупна механизација со остранување на нанесена земја и нискостеблеста вегетација, како и од различен вид на комунален, животински и градежен отпад кој несовесните граѓани го одлагаат. Покрај чистењето на речното корито од наноси, ќе се врши и уредување на истото заради заштита од поткопување на кејскиот ѕид и поплави.

Потребни финансиски средства:

За оваа активност предвидени се финансиски средства од Буџетот на Општина Куманово за 2023 година во износ од 1.000.000денари

Извршител:

Општина Куманово со ангажирање на најповолен економски оператор по пат на јавна набавка.

3.3. Определување на локации предвидени за одлагање на отпад

Цели:

- Определување и изградба на локации за одлагање на инертен отпад (градежен шут), отпад од животинско потекло, локација за одлагање на хаварисани возила и изградба на три т.н. зелени острови за одлагање на габаритен отпад (мебел, биоразградлив отпад, машини, гуми и сл.)

Образложение:

Една од законските обврски на Општина Куманово е да обезбеди соодветни локации каде што ќе се изградат овие инсталации за превземање на отпадот кој има значително влијание на лошата состојбата во однос на животната средина во Општина Куманово.

Активности:

- Определување на соодветни локации при изработка на Генерален урбанистички план;

Потребни финансиски средства:

За изработка на Генерален урбанистички план веќе се обезбедени финансиски средства од Буџетот на Општина Куманово.

Извршител:

Општина Куманово е во постапка на изработка на Генерален урбанистички план.

3.4. Набавка на опрема за управување со отпад

Цели:

- Набавка и поставување на опрема за управување со отпад-полуподземни контејнери наменети за комунален отпад во централното градско подрачје.

Образложение:

Законска обврска на општината е да обезбеди организирано превземање на комунален отпад кој има значително влијание на лошата состојбата во однос на животната средина во Општина Куманово

Активности:

- Поставување на контејнери на соодветни локации за превземање на комунален отпад

Потребни финансиски средства:

За оваа активност предвидени се финансиски средства од Буџетот на Општина Куманово за 2023 година во износ од 4.200.000денари.

Извршител:

Општина Куманово е во тек на спроведување на тендерска постапка за избор на најповолна понуда за набавка на полуподземни контејнери.

4. КЛИМАТСКИ ПРОМЕНИ

4.1. Изготвување на годишната програма за мезометеоролошки мерења во Општина Куманово за 2023 година

Цел:

Добивање податоци за метеоролошките состојби, релевантни за квалитетот на амбиентниот воздух.

Образложение:

- Реализација на микроклиматски мониторинг согласно обврската од Стратегијата за адаптација на климатските промени во Република Северна Македонија
- Добивање податоци за влијанието на климатските услови и климата врз квалитетот на воздухот во градот
- Добивање податоци неопходни при појава на топлотни бранови и студени бранови во вонредни метеоролошки услови, како и при појава на загадување на воздухот при температурни инверзии (во делот на предвидување на истите).

Активности:

- Изготвување Програма за мезометеоролошки мерења;
- Спроведување на мерењата;
- Изготвување завршен елаборат.

Потребни финансиски средства:

За овој проект се предвидуваат средства од фондови на ЕУ.

4.2. Намалување и прилагодување на климатските промени за Општина Куманово

Цел:

Заштита и унапредување на квалитетот на животот на граѓаните на Куманово преку спроведување на одржлив развој, помагање на граѓаните и институциите да се подготват за последиците од климатските промени и екстремните временски услови и согледување на активностите за намалување на причините за климатски промени.

Образложение:

Климатските промени се најголема глобална закана на 21-от век. Тие се реалност и неминовни од начинот на кој функционира развиениот свет. Последиците од климатските промени се непредвидливи, а секако големи, разорни и фатални. Најголеми последици ќе имаат урбаните средини, каде е најголема концентрацијата на

луѓето и кои воедно се најголеми причинители на климатските промени. Само средините што ќе успеат да ги испланираат своите активности за справување со климатските промени имаат непречена иднина.

Активности:

Стратегија за намалување и прилагодување на климатските промени со внесена родова перспектива во стратегијата.

За 2023 година се предвидени активности за зголемување на зелениот фонд, како мерка за адаптирање на климатските промени, на еден нов начин:

- Изработка на зелени кровови на јавни објекти во централното градско подрачје, каде недостасува зеленило, во соработка со соодветните институции во чија надлежност се наоѓаат (Основни и Средни училишта, Јавни претпријатија и др.)
- Изработка на зелени завеси за обвивање на некои објекти (метална конструкција со џепови за садење соодветни растенија и систем капка по капка за наводнување).
- Инсталирање и поставување на систем за наводнување капка по капка на дрворедите и жардињерите на булеварите 3-та МУБ и Октомвриска Револуција, и во централно градско подрачје.
- Изработка на анализа за различното влијание на климатските промени врз жените и мажите.

Бенефитот од овие активности:

- зголемување на зелениот фонд,
- прочистување на воздухот,
- намалување на температурите во летниот период ,
- внесување свежина во просторот, создадена од зелената маса,
- подигање на јавната свест,
- естетски елемент.

Во горе предвидените активности ќе бидат вклучени Граѓански Организации од областа на заштита на животна средина, климатски промени и родова еднаквост.

Потребни финансиски средства:

За овој проект се предвидуваат средства од фондови на ЕУ.

5. УНАПРЕДУВАЊЕ НА ЗЕЛЕНИ ПОВРШИНИ

5.1. Изработка на Зелен катастар на Општина Куманово

Цел:

Постигнат повисок степен на заштита и унапредување на јавните зелени површини на Општина Куманово со помош на обезбедување просторни податоци за обемот и видот на зеленилото.

Образложение:

Овој документ е основа за унапредувањето на јавните зелени урбани површини со оглед на фактот што зеленилото, покрај функционалните, рекреативните, амбиенталните и социјалните функции, придонесува подеднакво кон намалувањето и адаптирањето на климатските промени. Со Зелениот катастар ќе се утврди површината, сопственоста и квалитетот на зеленилото, во функција на урбанистичкото планирање, со крајна цел да се спречи натамошната пренамена на зеленилото во градежни цели.

Активности:

Опфаќање на зеленилото на јавните, образовните и други институции, што е дел од зелениот фонд на градот.

Потребни финансиски средства:
За овој проект се предвидуваат средства од фондови на ЕУ.
Извршител:
Општина Куманово.

5.2. Подигнување на нови зелени површини
Цел:
Подигнување на нови зелени површини, пошумување и уредување на запуштени зелени површини.
Образложение:
Пошумување или т.н. вештачка регенерација, како метод за подигање на нови зелени површини подразбира и практикува засадување по сеча на дрвја, засадување на голи неплодни и ерозивни земјишта и создавање на нови насади. Пошумените предели се пресудни за урамнотежување на водните режими, заштита од ерозии и порои, особено кај малите водотеци.
Активности:
Пошумумање на голи површини, површини кои биле зафатени од пожар или на кои имало извршено санитарна сеча. Пошумувањето ќе се врши со едногодишни садници и повеќегодишни садници, со што на наведените локации бенефитот од извршените акции ќе биде видлив во блиска иднина.
Потребни средства:
За оваа активност предвидени се финансиски средства од Буџетот на Општина Куманово за 2023 година во износ од 2.000.000денари.
Извршител:
Општина Куманово е во тек на спроведување на тендерска постапка за ангажирање на најповолен економски оператор за набавка на на садници.

5.3. Субвенционирање на колективни згради за уредување на дворно место
Цел:
Уредување на зелени површини околу колективните згради.
Образложение:
Со релизирање на мерката субвенционирање на колективни згради за уредување на дворните површини ќе се постигне:
- уредени зелени површини,
- зголемување на зелен фонд,
- внесување свежина во просторот,
- естетски уредени дворни површини.

Критериуми за доделување на субвенции ќе бидат утврдени со Правилник донесен од страна на градоначалникот.
Надоместок на дел од трошоците во вредност од 80% од вкупната инвестиција, но не повеќе од 80.000 ден по доставено барање.
Активности:
- Објавување на јавен повик за субвенционирање на колективни згради за уредување на дворно место во Општина Куманово, на веб страната на Општина Куманово и во печатени и електронски медиуми;
- Пријавување на граѓаните за добивање субвенција преку пополнување на образец, изготвен за таа намена;
- Проверка на пристигнатите пријави и документација од страна на комисија формирана за таа намена;
- Контрола на терен за веродостојноста на набавката,
- Исплата на субвенции.

Потребни финансиски средства:
За оваа активност предвидени се финансиски средства од Буџетот на Општина Куманово за 2023 година во износ од 400.000денари.

Извршител:
Активностите ќе ги спроведе Секторот за комунални работи, инфраструктура и сообраќај и заштита на животната средина и природата и Секторот за финансии.

6. ЗАШТИТА И ОПЛЕМЕНУВАЊЕ НА КУЛТУРНО ИСТОРИСКИ СПОМЕНИЦИ И ПРИРОДНИ БОГАТСТВА ВО ОПШТИНА КУМАНОВО

6.1 Оплеменување на локалитети кои значат за културно историски споменици во Општина Куманово

Цел:
Уредување и оплеменување на просторот каде се лоцирани културно историски споменици
Образложение:
Еден од приоритетите на Општина Куманово е да го уреди просторот каде се лоцирани културно историските споменици за да можат овие локации да бидат потенцијал за излетнички места. Со ова ќе допринесеме за поголема заштита и унапредување на зелените површини во општината, како и за почист воздух во нашиот град.
Активности:
Темелно чистење на спомениците и на локалитетите;
Садење на садници и пошумување;
Хортикултурно уредување.
Потребни финансиски средства:
За оваа активност предвидени се финансиски средства од Буџетот на Општина Куманово за 2023 година во износ од 500.000денари.
Извршител:
Консултанстски компании, Здруженија на граѓани и слично изберени по пат на јавна набавка во соработка со Општина Куманово и ЈП „Чистота и зеленило“.

7.ЕНЕРГЕТСКА ЕФИКАСНОСТ

7.1.Изработка на Програма за енергетска ефикасност на Општина Куманово

Цел:
Согласно Законот за енергетска ефикасност и во согласност со Стратегијата за енергетска ефикасностна Република Северна Македонијаи акциониот план за енергетска ефикасност, Советот на предлог на Градоначалникот, а по предходно мислење од Агенција за енергетика, донесува Програма за енергетска ефикасност што се донесува на период од три години.
Образложение:
Програмата содржи приказ и оцена на состојбите и потребита за енергија, индикативни цели за заштеда на енергија на локално ниво, мерки за подобрување и унапредување на енергетската ефикасност(Фотоволтаици), целите што треба да се постигнат со тие мерки, изворите на финансирање на вложувањата што се потребни за спроврдување на мерките, активностите и роковите за спроведување на мерките, носителите на активностите и други потребни податоци. Преку спроведување на програмата за енергетска ефикасност дирекно се придонесува и за намалување на емисии на штетни гасови во атмосферата и на тој начин се делува на заштита на животната средина.
Активности:
Изработка на програма за енергетска ефикасност на Општина Куманово**.**
Финансирање:
За оваа активност предвидени се финансиски средства од Буџетот на Општина Куманово за 2023 година во износ од 600.000денари.
Извршител:

Општина Куманово е во тек на спроведување на тендерска постапка за ангажирање на консултантска компанија за изработка на Програма за енергетска ефикасност на Општина Куманово.

8. СПРОВЕДУВАЊЕ НА ОДРЕДЕНИ ЗАКОНСКИ ПРОЦЕДУРИ

Законот за животната средина предвидува обврски за изработка на различни стратешки документи во процесот на планирање и спроведување на планови и конкретни активности, оценки, еколошки дозволи и сл., кои се неопходни во процесот на носење на одлуки за животната средина.

Законски процедури кои Општина Куманово ги спроведува како надлежен орган

Издавање Б-интегрирани еколошки дозволи за работење на инсталациите кои влијаат врз животната средина

Цел:

Задоволени одредби од чл. 122 од Законот за животната средина.

Образложение:

Општина Куманово е должна да ја спроведува процедурата за издавање Б-интегрирани еколошки дозволи за инсталации кои според Законот подлежат на оваа процедура.

Активности:

Активностите за издавање Б-интегрирани еколошки дозволи се одвиваат согласно сложена и обемна, законски пропишана процедура. Интегрираната дозвола ги опфаќа сите влијанија на инсталацијата врз животната средина, а целта на дозволата, преку Програмите за подобрување, е нивно сведување на најмала можна мерка и анулирање.

Посебно се обрнува внимание на инсталациите што имаат испусти за отпадни води во канализационата мрежа на ЈП„Водовод“, односно на Општина Куманово, особено во рамки на севкупните активности за подготовка на системот на отпадни води за приклучување на пречистителна станица. За таа цел неопходни се дополнителни контролни испитувања на квалитетот на овие отпадни води.

Потребни финансиски средства:

Не се предвидени финансиски средства.

Извршител:

Одделението за заштита на животната средина е задолжено за активноста за издавања на Б-дозволите. Во делот на посета на инсталациите и нивното контролирање се вклучува Инспекторатот на Општина Куманово-овластените инспектори за животна средина.

Одобрување на елаборати за заштита на животната средина

Цел:

Реализирана обврска од чл.24 од Законот за животната средина.

Образложение:

Согласно Законот за животната средина, Општина Куманово е надлежена за разгледување и одобрување на елаборати за заштита на животната средина за дејности и активности кои се наведени во Уредбата за дејностите и активностите за кои задолжително се изработува елаборат, а за чие одобрување е надлежен Градоначалникот на Општината.

Активности:

- Разгледување на доставениот Елаборат за заштита на животната средина;
- Изготвување забелешки на Елаборатот;
- Примање на корегиран Елаборат;
- Изготвување Решение за одобрување, кое го потпишува Градоначалникот на Општина Куманово.

Потребни финансиски средства:

За реализирање на оваа активност не се потребни финансиски средства.

Извршител: Извршителот е Одделението за заштита на животната средина и природата.

ПРЕПОРАКИ

За да се реализираат програмските активности, потребно е да се врши:

- Мониторинг на загадувачи;
- Мерки за смалување на загадувачи;
- Мониторинг на резултатите и мерките за смалување на загадувачите;
- Финансова конструкција на различни активности;

Мониторинг на загадувачи е првата фаза со цел да се констатира кои загадувачи имаат значајно место во загадувањето со цел да се направи листа-регистар за да се увиди од каде произлегува загадувањето. Во Општина Куманово ќе наброиме неколку:

- Домаќинства;
- Индустрија;
- Автопат;
- Патнички возила;
- Градежништво;
- Неуреден простор.

Мерки за намалување на загадувањето кои ги реализира Општина Куманово, и истите се усвоени од страна на Советот на Општина Куманово се следните:

- Примена на аеросолна метода;
- Надоместување на дел од трошоците - субвенционирање на граѓаните на подрачјето на градот за приклучување на гасификационен систем во Општина Куманово за 2023 година;
- Се задолжува ЈП „Чистота и зеленило“ Куманово да врши зачестено миење на улици и тротоари во централно градско подрачје и густо населени места кога надворешните услови тоа го дозволуваат;
- Регулирање на сообраќај во градот преку забрана на движење со моторни возила на улици во централно градско подрачје особено во т.н. „тесни грла“ во одреден период од денот;
- Општина Куманово и Советот на Општина Куманово му препорачува на надлежниот орган за регулирање на сообраќајниот режим (МВР - СВР) да ги упатува на дополнителен технички преглед сите возила, посебно тешки товарни возила (камиони и автобуси), кои не ги задоволуваат основните стандарди за емисии на загадувачки материи во воздухот;
- Општина Куманово и Советот на Општина Куманово му препорачува на надлежниот орган за регулирање на сообраќајниот режим (МВР - СВР) да воведе ограничувања на сообраќајот врз основа на:

- тип на возило (пр. товарни возила, приватни возила);
- возила со парни или непарни регистарски таблички;
- емисии од возилата (пр. ЕУРО X, двотактни мотори и сите дизел возила без катализатор);
- доставата на стоки со возила да се извршува пред 7:30 или по 18 часот;
- градежните машини (багери, булдожери, виљушкари) да се пренесат до градилиштата до 7:30 часот;
- активна имплементација и контрола на веќе воведениот сообраќаен режим за тешки товарни возила чија крајна дестинација не е Куманово (да ја користат обиколницата);

- Се задолжува инспекцијата при Општина Куманово, преку своите комунални редари да врши ефективна контрола на загадувањето на воздухот по службена должност, како и по пријава од страна на граѓаните како и воведување на дежурства за време на викенд и после работно време во Инспекторатот на Општина Куманово;
- Општината ја проследува информацијата до граѓаните, преку веб-страницата на општината со објавување аларм на почетната страница со препорака да се погледнат советите за намалување на негативните ефекти од загадувачките супстанции;
- Се препорачува на индустриските капацитети да го намалат своето производство, особено во попладневните часови кога загадувањето е најголемо, но и да се придржуваат или да си ги реализираат мерките кои им се предвидени во елаборатот за животна средина кој го имаат поднесено до Општина Куманово и за кој им е издадено Решение за одобрување на истиот од страна на Одделението за заштита на животната средина и природата, во спротивно истото ќе им биде поништено согласно Законот за животната средина;
- Се задолжуваат сите правни лица кои имаат Решение за одобрување на Елаборат за заштита на животна средина од страна на Општина Куманово, редовно да ги чистат своите оџаци и по потреба да постават соодветни филтри на нивните оџаци за прочистување на воздухот доколку ги користат истите, со што посебен акцент би се дало на правните лица кои подготвуваат храна на дрва, жар или ѓумур и сл., со што би се намалило штетното влијание на воздухот;
- Се задолжуваат сите Управители на станбени згради кои работат на територија на општина Куманово, редовно да ги оддржуваат зелените површини во кругот на станбените згради (чистење на расфрланиот отпад, косење на трева и сл.) иако некаде може да се случи дека зелените површини не потпаѓаат на нивната градежна парцела, тоа не треба да биде оправдување за расфрлување на отпадоци и негрижа;
- Се наложува на сите сопственици на каменоломи, производствени и преработувачки капацитети во индустриски зони, Депонијата за комунален смет под надлежност на ЈП „Чистота и зеленило“ Куманово и Пречистителната станица за отпадни води под надлежност на ЈП „Водовод“ Куманово да направат зелени појаси со засадување на 3 годишни дрва и систем за наводнување за истите, како и подигање на зелени појаси покрај сите регионални патишта на

територија на општината чија обврска за оваа активност ќе биде на Општина Куманово;

- При добивање на одобрение за градба за нови објекти од страна на секторот за урбанизам, се препорачува да се планира приклучок на гасоводна инсталација;
- Се задолжува Општина Куманово да дистрибуира летоци/брошури со содржина за начинот на користење и одржување на ложиштата, оддржување на оџаците, складирање на огревниот материјал, како и економска исплатливост доколку користат гас како енергенс за затоплување;
- Се задолжува ЈП „Чистота и зеленило“ Куманово за обновување на постоечките зелени површини во централното градско подрачје, како и формирање на нови зелени површини во повеќе делови од градот;
- Се задолжува ЈП „Чистота и зеленило“ Куманово за спроведување на повеќе еколошки акции за расчистување на диви депонии, како и спроведување на повеќе акции за пошумување и создавање на нови дрвореди.

ПРЕОДНИ И ЗАВРШНИ ОДРЕДБИ

Програмата влегува во сила осмиот ден од денот на објавувањето во „Службен гласник на Општина Куманово“.

Бр. 09 – 10073/27
20 декември 2022 година
Куманово

Совет на Општина Куманово
Претседател,
Ивана Ѓорѓиевска, с.р.

771.

Врз основа на член 50 став 1 точка 3 од Законот за локалната самоуправа („Службен весник на РМ“ бр. 5/02), член 51 став 1 точка 3 и член 52 од Статутот на Општина Куманово, Градоначалникот на Општина Куманово, донесе

Заклучок
за објавување на Програма за субвенционирање на граѓани за приклучок на гасификациона мрежа на подрачје на Општина Куманово за 2023 година

1. Се објавува Програмата за субвенционирање на граѓани за приклучок на гасификациона мрежа на подрачје на Општина Куманово за 2023 година, Бр. 09-10073/28, што Советот на Општина Куманово ја донесе на седницата одржана на 20 декември 2022 година.

2. Заклучокот влегува во сила со денот на донесувањето, а ќе се објави во „Службен гласник на Општина Куманово”.

Бр. 08-10392/1
21 декември 2022 година
Куманово

Градоначалник
на Општина Куманово,
Максим Димитриевски, с.р.

772.

Врз основа на член 22 став 1 точка 2 и член 36 став 1 точка 1 од Законот за локалната самоуправа („Службен весник на Република Македонија“ бр.5/02) и член 66 од Статутот на Општина Куманово („Службен гласник на Општина Куманово бр. 13/03, 13/07, 08/15, 11/19 и 12/21), Советот на Општина Куманово, на седницата одржана на 20 декември 2022 година, донесе

ПРОГРАМА
ЗА СУБВЕНЦИОНИРАЊЕ НА ГРАЃАНИ ЗА ПРИКЛУЧОК НА ГАСИФИКАЦИОНА МРЕЖА НА ПОДРАЧЈЕ НА ОПШТИНА КУМАНОВО ЗА 2023 ГОДИНА

1. ВОВЕД

Предмет на Програмата за субвенционирање на граѓаните за приклучок на гасификациона мрежа на подрачјето на Општина Куманово за 2023 година е надоместување на дел од трошоците за приклучна такса, направени при приклучување на своето домаќинство, односно станбен простор на гасификациона мрежа во 2023 година.

Со оваа Програма се појаснуваат причините за субвенционирање, се утврдуваат начинот и условите за спроведување на активностите за субвенционирање и нивното финансирање.

Субвенционирањето на граѓаните за приклучок на гасификациона мрежа на подрачјето на Општина Куманово е активност предвидена во мерките за заштита на амбиентниот воздух и е дел од мерките на Програма за активности од областа за заштита на животната средина и природата на Општина Куманово за 2023 година.

2. ПРИЧИНИ ЗА ДОНЕСУВАЊЕ НА ПРОГРАМАТА

Најголемиот проблем во областа на заштитата на животната средина, со кој се соочува Општина Куманово, е нарушениот квалитет на амбиентниот воздух во градот, особено со партикуларните честички (ПМ10 и ПМ2,5). Една од поголемите причини за емисија на овие честички е затоплувањето на домовите кои не се приклучени на гасификациона мрежа, пред се заради нецелосното и несоодветно согорување на огревното дрво, несоодветниот квалитет на дрвото и начинот на негово чување и употребата на стари, дотраени и технички неисправни печки.

Развиените и еколошки свесни општествени заедници веќе повеќе години работат на употребата на гас како извор на енергија, чија предност во однос на загадувањето на животната средината, се минимални причинители.

Предноста на користењето на гасот за загревање е повеќекратна, и тоа:

- Природен гас е достапно гориво;
- Инвестицијата во инсталацијата за дистрибуција на природен гас е многу пониска од инвестицијата за изградба на мрежа за централно топловодно греење;
- Гасоводните системи бараат помалку одржување во споредба со системите за централно топловодно греење;
- Гасификацискиот систем овозможува комплетно независно користење од страна на секој поединечен корисник;
- Наплаќањето е на основ на измерено количество на гас кое е потрошено;
- Природниот гас може да се користи и за подготовка на санитарна топла вода, за готвење и за ладење;
- Системите за греење кои користат котли на природен гас се најефикасни системи и се лесни за управување и контрола;
- Интензитетот на греење во текот на ноќта и викендите може да се многу лесно да се регулира, дури и далечински;
- Нема загуби низ гасоводите при дистрибуција;
- Топлината може да се контролира локално, во зависност од потребите на корисниците на зградата;
- Системот функционира независно.

Котлите приклучени кон гасификационен систем имаат подобри перформанси во однос на класичните:

- Имаат ефикасност поголема од 90%, за разлика од печките на дрва кои имаат 55% ефикасност, што директно влијае на заштеда на средствата;
- Имаат низок фактор на загадување (5мг/MJ) за разлика од новите печки, шпорети и камини на дрва, кои имаат фактор поголем 9 пати (45мг/MJ), а старите печки на дрва имаат фактор на загадување 20 пати поголем (околу 100мг/MJ);

- Имаат поголем комфор на користење (нема потреба од често додавање на дрва на огнот, нема потреба од секојдневно чистење на пепел и сл.),
- Поседуваат тајмер и термостат, со што е овозможено планирано и самостојно палење и гаснење, нема грижа за да не се изгасне огнот, а температурата во просторијата може да се одржува по желба и сл.

Стручните калкулациии за користење на гас за загревање, упатуваат на сознанија дека за загревање на:
- **неизолиран објект за домување** од 100м^2 и 1 000 h/god. време на затоплување потребна количина на топлинска енергија изнесува 20.000 kwh/god, односно 2 000 nm3 природен гас.
- **изолиран објект за домување** од 100м^2 и 1 000 h/god. време на затоплување потребна количина на топлинска енергија изнесува 7.000 kwh/god, односно 700 nm3 природен гас.

Трошоците секако ќе зависат и од надворешната температура и квалитетот на изолацијата на објектот.

3. ЦЕЛ НА ПРОГРАМАТА

Програмата има цел за постигнување краткорочни и некои подолгорочни ефекти:
- Промовирање на енергетската ефикасност преку користање на благодетите на користење на гас за загревање;
- Едуцирање и поттикнување на населението за користење на скоро 100% искористливиот, финансиски достапен и еколошки прифатлив енергенс,
- Заштита на животната средина и природата.

4. НАЧИН НА СПРОВЕДУВАЊЕ НА ПРОГРАМАТА

Доделувањето на субвенциите, односно надоместување на дел од трошоци направени за приклучна такса за приклучок кон гасоводна мрежа, ќе важи исклучиво за граѓаните чие место на живеење е на подрачјето на Општина Куманово и кои гравитираат кон изградена гасоводна мрежа и истата гасоводна мрежа е пуштена во употреба.
Субвенционирањето ќе се реализира преку спроведување на следните активности:

- Објавување на јавен повик за субвенционирање, односно надоместување на дел од трошоците на граѓаните за приклучна такса кон гасификациона мрежа во Општина Куманово, на веб страната на Општина Куманово и во печатени и електронски медиуми,
- Пријавување на граѓаните за добивање субвенција преку пополнување на образец, изготвен за таа намена, кој содржи податоци за лицето што се пријавува на повикот;
- Проверка на пристигнатите пријави и документација од страна на комисија формирана за таа намена;
- Одлучување на Комисијата по однос на поднесено Барање и изготвување на Решение од страна на Градоначалникот за субвенционирање на приклучок кон гасоводна мрежа и трансфер на средствата на сметка на ЈП „Куманово Гас“, кое треба да ги искористи наменски за приклучок на лицето и домаќинството за кое се однесува Решението;
- Исплата на субвенциите,

Исплатата на средствата ќе се врши во континуитет според редот на пристигнати пријави, се до исполнување на предвидениот буџет за оваа намена. Општина Куманово, во зависност од динамиката на пристигнување на пријавите, периодично ќе ја известува јавноста за преостанатите средства, до крајот на повикот.

5. УСЛОВИ ЗА УЧЕСТВО ВО ЈАВНИОТ ПОВИК ЗА СУБВЕНЦИОНИРАЊЕ

При разгледување на барањата за субвенционирање, односно надоместување на дел од трошоци за приклучна такса за приклучување на гасоводна мрежа, во предвид ќе бидат земени оние во кои подносителот ги исполнил следните услови:

- Доставил пополнет образец за јавниот повик за доделување субвенции за приклучок на гасификациона мрежа;
- Доставил потпишана изјава дека претходно нема инсталирано приклучок на гасификациона мрежа;
- Доставил доказ дека е жител на Општина Куманово, што се докажува со фотокопија на личната карта,
- Доставил доказ во оригинал Договор за приклучување на дистрибутивна гасоводна мрежа и Решение за приклучување издадени од ЈП „Куманово Гас“ по денот на објавување на повикот.

Документите ќе бидат разгледани од страна на Комисија формирана од страна на Општина Куманово и ЈП „Куманово Гас“.

6. НАЧИН И РОК НА ПРИЈАВУВАЊЕ

Заинтересираните граѓаните своите барања за субвенционирање, односно надоместување на дел од трошоците за приклучна такса за приклучување кон гасоводна мрежа, заедно со потребната документација, треба да го достават во затворен плик до Општина Куманово на адреса ул. 11 Октомври бб, во архивата на Општина Куманово, секој работен ден од 09:30 до 15:00 часот.
Рокот за објавување на јавниот повик е веднаш по стапување во сила на Програмата за субвенционирање на граѓаните за приклучок на гасификациона мрежа на подрачјето на Општина Куманово за 2023 година, а ќе трае до 30.11.2023 година.

7. ФИНАНСИРАЊЕ НА ПРОГРАМАТА

Програмата за субвенционирање на граѓаните за приклучок на гасификациона мрежа на подрачјето на Општина Куманово за 2023 година ќе се финансира од Буџетот на Општина Куманово за 2023 година, програма Заштита на животна средина, ставка Други трансфери 464990, во износ од 200.000 денари.
Средствата ќе се користат за делумен надомест на средствата на граѓаните за плаќање на приклучна такса за приклучување на гасификациона мрежа, во износ од 15.000 денари.

8. ИЗВРШИТЕЛ НА ПРОГРАМАТА

За реализирање на Програмата за субвенционирање на граѓаните на подрачјето на Општина Куманово за 2023 година е задолжен Секторот за комунални работи, инфраструктура и сообраќај и заштита на животната средина и природата и Секторот за финансиски прашања.

ПРЕОДНИ И ЗАВРШНИ ОДРЕДБИ

Програмата влегува во сила осмиот ден од денот на објавувањето во „Службен гласник на Општина Куманово“.

Бр. 09 – 10073/28
20 декември 2022 година
Куманово

Совет на Општина Куманово
Претседател,
Ивана Ѓорѓиевска, с.р.

773.

Врз основа на член 50 став 1 точка 3 од Законот за локалната самоуправа („Службен весник на РМ“ бр. 5/02), член 51 став 1 точка 3 и член 52 од Статутот на Општина Куманово, Градоначалникот на Општина Куманово, донесе

Заклучок
за објавување на План на програми за развој на Општина Куманово за 2023 година

1. Се објавува Планот на програми за развој на Општина Куманово за 2023 година, Бр. 09-10073/24, што Советот на Општина Куманово го донесе на седницата одржана на 20 декември 2022 година.

2. Заклучокот влегува во сила со денот на донесувањето, а ќе се објави во „Службен гласник на Општина Куманово”.

Бр. 08-10388/1
21 декември 2022 година
Куманово

Градоначалник
на Општина Куманово,
Максим Димитриевски, с.р.

774.

Врз основа на член 22, став 1, точка 4 од Законот за локалната самоуправа („Службен весник на РМ" бр. 5/02) , член 25, став 1, точка 1 и член 66 од Статутот на Општина Куманово („Службен гласник на Општина Куманово" бр. 13/03, 13/07, 8/15, 11/19 и 12/21), Советот на Општина Куманово, на седницата одржана на 20 декември 2022 година, донесе

ПЛАН
на програми за развој на
Општина Куманово за 2023 година

Согласно Законот за буџетите (,,Службен весник на Република Македонија,, бр. 64/05, 04/08, 103/08, 156/09, 95/10, 180/11, 171/12, 192/15 и 167/16 и „Службен весник на РСМ" бр. 151/21) се воведуваат и измени во буџетскиот процес, конкретно во фазите на подготовка и усогласување на предлог буџетот.

Во процесот на подготовка на буџетот се воведува нова фаза – подготвување на планови на програми за развој, кои претставуваат среднорочен приказ на програми наменети за развојни проекти и кои ги предлагаат буџетските корисници.

Планот на програмите за развој претставува среднорочен приказ на програми кои се наменети за развојни инвестиции и истиот ги содржи среднорочните проекции на одобрени средства по одделни буџетски корисници, одделни буџетски програми и потпрограми, години во кои истите ќе се реализираат и изворите на нивно финансирање.

Со воведувањето на плановите на програми за развој како составен дел на предлог буџетското барање се овозможува современа постапка за менаџирање со буџетските средства, со која на буџетските корисници им се дава можност одобрените средства во програмите и потпрограмите на развојниот дел на основниот буџет кои нема да се искористат во текот на фискалната година, да се пренесат како одобрени средства за првото полугодие од наредната фискална година, во износ од 50% од неискористениот дел. На ваков начин развојниот дел на буџетот овозможува воведување на повеќегодишно планирање и буџетирање. Во контекст на тоа општинската администрација на Општина Куманово врз основа на поставени насоки од страна на Министертвото за финансии спроведе процес на пополнување на потребните образци (В1) со кој беше изработен за прв пат годишен план на програми за развој на Општина Куманово за 2009 година.

За 2023 година се имплементира истиот процес, воведувајќи и нови елементи кои се креирани од внатреопштинските политики на локалната самоуправа и од националните политики на Република Северна Македонија кои особено се насочени кон евроинтеграциските процеси. Имајќи во предвид дека Инструментот за претпристапна помош –ИПА, влегува во нов програмски период (2020-2026), а воедно имајќи ги во предвид и останатите фондови од Европска Унија достапни за Република Северна Македонија, администрацијата на Општина Куманово во развојниот дел на Буџетот на Општината за 2023-та година го зголеми својот план за користење на овие фондови.

Реден број	Име на објект	Индикатор количина или должина	единечна мерка	Вкупна цена (со ддв 18%)	Под 1 000 000 ден.	2023	2024	2025
Ѓ. ИЗРАБОТКА НА ТЕНХНИЧКА ДОКУМЕНТАЦИЈА								
Ѓ.1. ИЗРАБОТКА НА ТЕХНИЧКА ДОКУМЕНТАЦИЈА од страна на Општина Куманово								
I.Објекти од јавен карактер								
1	Проектна документација за Општина за зграда и други објекти		$м^2$					
2	Изградба на подземно паркирање кај "мал Градски плоштад" и "дом на култура" за 770 паркинг места	19260	$м^2$					
ВКУПНО Ѓ.1.I		19260						
II. Улици и тротоари								
1	ул. 11-ти октомври (од ул.Доне Божинов до ул.Србо Томовиќ)	1100	$м^1$					
2	ул.Миодраг Петровиќ (крак од ул. 11-ти ноември) –крак 1,2,3,4,5 и 6 У.Е.Бедиње	800	$м^1$					
3	ул.626 (од Митев мост узводно кон туш)	1220	$м^1$					
4	ул.625 пат за У.Е.Проевце (од Митев мост кон У.Е.Проевце)	665	$м^1$					
5	дел од ул.Веселин Вујовски (од ул.1 до ул.Правда Спасовска)	294	$м^1$					
6	дел од ул.Есперанто (од ул.В. Вујовски до ул.Др Рибар)	123	$м^1$					
7	дел од ул.Благоја Д.Пецаклија (од ул.В. Маслеша до ул.Ѓуро П. Стари)	250	$м^1$					

8	ул.534,ул.503 и ул,504 во У.Е.Стари лозја	1720	м^1					
9	дел од ул.Драги Шутевски (од ул.Ужичка до автопат.т.е. ул.Д.Шутевски)-без тротоари	407	м^1					
10	крак од ул.Доне Божинов (Пармакови ниви)	550	м^1					
11	ул.405 место Ајдучка чешма	260	м^1					
12	тротоари за село Черкези Л=780м и село Љубодраг Л=1538м	2318	м^1					
13	тротоари на Р 1204 од место Карпош до раскрсница кај Ловачки дом	5000	м^1					
14	ул. 144 во место Карпош	250	м^1					
15	улици во с.Тромеѓа	3000	м^1					
16	ул. 105 во место Карпош	166	м^1					
17	ул. 4 во место Карпош	400	м^1					
18	ул.41	170	м^1					
19	ул.52	140						
20	ул.147 н.м.Карпош	217,00						
21	дел од ул.141 н.м.Карпош	75,00						
22	ул.159 н.м.Карпош	308,00						
23	с.Лопате	3000	м^1					
24	с.Тромеѓа	2500	м^1					
25	с.Добрашане	500	м^1					
26	улици во с.Орашац крак 1-3	700	м^1					
27	улици во с.Клечовце крак 1-9	1870	м^1					
28	Улици во Индустриска зона во с.Речица	6000	м^1					
29	с.Речица	400	м^1					
30	с.Агино село	500	м^1					

31	с.Брзак	600	м^1					
32	место Бабин дол улици	2800	м^1					
33	с.Биљановце	400	м^1					
34	Говедарски пат до с.Романовце	4200	м^1					
35	локален пат од с.Агино село до с.Брзак	2000	м^1					
36	дел од ул.Стеван Филиповиќ	110	м^1					
37	дел од ул.Веселин Маслеша (слеп крак десно од ул.В.Маслеша)	135,00	м^1					
38	Изградба на дел од ул.Васко Карангелевски (од ул.АСНОМ до ул.Н.М.Брада)	110,00	м^1					
39	ул. 315 н.м.Ајдучка чешма	1130	м^1					
40	ул. 316 н.м.Ајдучка чешма	235	м^1					
41	ул. 319 н.м.Ајдучка чешма	166	м^1					
42	дел од бул.Октомвриска Револуција и паркинг (од ул.Д. Божинов до ул.М. Пијаде)	450,00	м^1					
43	ул.Ѓуро П. Стари	900,00	м^1					
44	ул.621	100,00	м^1					
45	крак 1 и 2 од Новопроектирана од ул.Железничка (лево пред и после ар.бет.пропуст)	960,00	м^1					
46	локален пат за пазар (од ул.40н.м.карпош до школо во с. Д. Којнаре)	1600,00	м^1					
47	сервисна улица ,дел од УПМВ за стопански комплекс К.О.Горно Којнаре	478,00	м^1					
48	дел од ул.Страшко Симонов	300,00	м^1					

49	дел од ул.Киро Фетак	400,00	м^1					
50	дел од ул.Д-р Рибар	950,00	м^1					
51	ул.Народна Револуција (од комитет до бул.3-та МУБ) и од ул.Т.Димков до ул.Б.Чушкар)	1460,00	м^1					
52	ул.602 УЕПроевце	460,00	м^1					
53	ул.610 УЕПроевце	500,00	м^1					
54	дел од ул.Васил Главинов	100,00	м^1					
55	дел од ул.Крсте Мисирков	120,00	м^1					
56	дел од ул.Јоско Илиевски	200,00	м^1					
57	Изгрдаба на тротоари на дел од с.Романовце	2000,00	м^1					
58	Изградба на тротоари на н.м.Карпош до Кумановска бања	3000,00	м^1					
59	Изградба на тротоари на дел од Добрашане	1000,00	м^1					
60	Реконструкција на парк во Проевце	1100,00	м^1					
61	ул.Бајрам Шабани (од бул.3 та МУБ до ул.Есперанто)	900,00	м^1					
62	ул. Доне Божинов (од мост на р.Липково до надвозник пред безинска сателит)	1302,00	м^1					
63	дел од бул.3-та МУБ (слеп крак до круж.)	63,00	м^1					
64	дел од ул. Светозар Марковиќ	50	м^1					
65	дел од ул.Тонко Димков -крак	55	м^1					
66	ул. Киро Фетак (од ул.Х.Т.Карпош до ул.Борис Кидрич) и крак 1-3 л=415м	490,00	м^1					
67								
ВКУПНО Ѓ.1.II :		65727						

III. ФЕКАЛНА КАНАЛИЗАЦИЈА								
1	дел од ул. Светозар Марковиќ	120	м^1					
2	дел од ул.Боро Чушкар (од ул.Н.Револуција до ул Б.Шабани)	104	м^1					
3	улици во нас. Железничка станица	800	м^1					
4	од ул.Петар Драпшин до градинка и дел од ул.Драги Шутевски	588	м^1					
5	дел од ул.Тонко Димков -крак 1 и 2	130	м^1					
6	Стари лојза	530	м^1					
7	изградба на дел од ул.Васко Карангелевски (од ул.АСНОМ до ул.Н.М.Брада)	110,00	м^1					
8	изградба на дел од с.Горно Војнаре (во село)	476,00	м^1					
9	изградба на дел фека. кана. на ул.Доне Божинов (од ул.Б. Единство до бул.О Револуција)	325,00	м^1					
10	ул.Зелен пазар	220,00	м^1					
11	дел од бул.3-та МУБ (од ул.С. Симонов до ул.Т.Мендол	220,00	м^1					
12	дел од ул.Страшко Симонов (од ул.Зелен пазар до бул.3-та МУБ)	115,00	м^1					
13	локален пат за пазар (од ул.40н.м.карпош до школо во с. Д. Војнаре)	1600,00	м^1					
14	ул.729 во Гладо поле	150,00	м^1					
15	ул.Јоско Илиевски	200,00	м^1					
16	дел од бул.3-та МУБ (слеп крак до круже)	155,00	м^1					
17								
ВКУПНО Ѓ.1.III. :		5843						

IV. АТМОСФЕРСКА КАНАЛИЗАЦИЈА								
1	дел од ул.Никола Тесла	400	м^1					
2	ул.Драган Стопаревиќ (од бул.3-та МУБ – ул.Бранко Б.Гуцман)	912	м^1					
3	ул.Благој И. Гуне	477	м^1					
4	ул.Страшко Симонов	653	м^1					
5	ул.Боро Соколов	240	м^1					
6	ул. Моша Пијаде (од бул.О. Револуција до ул.Пири. Македониј.)	832,50	м^1					
7								
ВКУПНО Ѓ.1.IV. :		3514,5						
V. УРБАНА ОПРЕМА И ИНВАЛИДИЗИРАНИ ЛИЦА								
1	Набавка на урбана опрема,набавка на клупи, столови,игралишта и друго во Општина Куманово		паушал					
2								
ВКУПНО Ѓ.1.V :		0						
VI. ВОДОВОДНА МРЕЖА								
1	дел од ул. Светозар Марковиќ	120	м^1					
2	Пречистителна станица за вода и со препумпавање до резервоар во с.Пчиња	45	м^2					
3	од с.Добрашане до Студена вода	2111,6	м^1					
4	ул.120 н.м.Карпош и ул.252 н.м.Ајдучка чешма	1459,00	м^1					
5	реконструкција на дел од ул.Тоде Мендол (од ул.К. Одреди до ул.Јован Поповиќ)	210	м^1					
6	ул.Зелен пазар	220,00	м^1					

7	дел од бул.3-та МУБ (од ул.С. Симонов до ул.Т.Мендол	220,00	м[1]					
8	дел од ул.Страшко Симонов (од ул.Зелен пазар до бул.3-та МУБ)	115,00	м[1]					
9								
ВКУПНО Ѓ.2.VI:		4500,6						
VII. СООБРАЌАЈНИ ПРОЕКТИ И СТУДИИ								
1	Изработка на сообраќајни проекти за вертикална и хоризонтална сигнализација со ревизија							
2	Изработка на сообраќајни проекти за направа за смирување на сообраќајот со ревизија							
3	Изработка на сообраќајни проект за поставување на заштитни столбчиња на тротоарна конструкција со ревизија							
4	Изработка на сообраќајни проект за воведување на зони за паркирање со ревизија							
5	Изработка на сообраќајни проект за времен режим на сообраќај при изградба на инфрастуктурни објекти со ревизија							
6	Изработка на сообраќајни проект за траен режим на сообраќај при изградба на инфрастуктурни објекти со ревизија							
ВКУПНО Ѓ.1.VII:								
VIII. ПРОЕКТИ ЗА ЖИВОТНА СРЕДИНА,ЛИНИСКИ ПРОЕКТИ И РЕВИЗИЈА								

1	Елаборат за заштита на животна средина							
2	Изработка на линиски инфрастуктурни проекти на територија на Општина Куманово							
3	Ревизија на елаборати за линиски инфрастуктурни проекти и основни проекти на територија на Општина Куманово							
4								
ВКУПНО Ѓ.1.VIII:		0						
IX.СТУДИИ,АНАЛИЗИ И ПРОЕКТНА ДОКУМЕНТАЦИЈА СО РЕВИЗИЈА								
1	Регулација на речно корито на р.Кумановка (од Митев мост до с.Добрашане)	3000	$м^1$					
2	Изградба на потпорен зид на бул.III МУБ	200	$м^1$					
ВКУПНО Ѓ.1.IX:		3200						
ВКУПНО ЗА Ѓ.1 : (I + II + III + IV + V+VI+VII+VIII+IX) за 2023 годишна е 0.00денари .								

Ѓ.2. ИЗРАБОТКА НА ТЕХНИЧКА ДОКУМЕНТАЦИЈА од страна на ЈПКуманово-План од Куманово по програма:

Се комплетно за аплицирње за е-дозвола со сите основни и линиски проекти,со сите позитивни ревизии и сите геодетски снимања и елаборати за животна средина се комплет и 4ти примерока во хартија и 1 цд.

Цените на поединечните проекти ќе бидат утврдени според ценовник на ЈП Куманово План со вкалкулирана ревизија на проектите и сите пропратни елаборати во зависност од видот на проектот.

Ѓ.2. ИЗРАБОТКА НА ТЕХНИЧКА ДОКУМЕНТАЦИЈА од страна на ЈПКуманово-План од Куманово	
I.УРБАНА ОПРЕМА	
1	Елаборати за поставување на урбана опрема - привремени паркинзи, паркиралишта и приодни патеки; платформи; информативни паноа; патокази; продажба на билети, весници, сувенири, цвеќе, готова храна и пијалоци; монтажно-демонтажни типски објекти; автобуски постројки; објекти за обезбедување; јавни санитарни јазли; тераси, шанкови и настершници; покриени и отворени шанкови; натписи и рекламни табли и лежечки реклами; опрема за забава на деца и детски игралишта, спортско рекреативни површини и паркови за домашни миленици; фонтани, чешми, клупи и корпи за отпадоци; жардињери, граничници; тезги; елементи за изложување на производи; за потребите на Општина Куманово.

II. ПЛАНСКО-ПРОЕКТНА ДОКУМЕНТАЦИЈА	
1	Урбанистички проекти за изградба, доградба или надградба на објекти со намена Образование и наука на територија на Општина Куманово, со планска програма и ревизија.
2	Урбанистички проекти за изградба, доградба или надградба на објекти со намена Социјална заштита - Детски градинки на територија на Општина Куманово, со планска програма и ревизија.
3	Урбанистички проект за разработка на ДУП за УЕ 3-МУБ, УБ 51 и 52, Општина Куманово, со планска програма и ревизија.
4	Урбанистички проект за градежно земјиште - за изградба на објекти во Општина Куманово, со планска програма и ревизија..
5	Урбанистички проект за инфраструктура, со кој се врши урбанистичкоархитектонска, градежна или техничко-технолошка планско-проектна разработка на трасата, архитектонските, градежните и техничките елементи на сообраќајните и другите инфраструктури, како и надземните објекти што им припаѓаат на инфраструктурните системи, со планска програма и ревизија.
6	Проекти за инфраструктура за секундарна гасоводна дестрибутивна мрежа на територија на Општина Куманово, со планска програма и ревизија
III.ПРОЕКТНА ДОКУМЕНТАЦИЈА	
1	Основни проекти за конзервација, реставрација, санација и адаптација на објекти што представуваат заштитено културно наследство во Општина Куманово, со ревизија.
2	Идејни проекти за изградба на објекти во сопственост на Општина Куманово, со ревизија.
3	Основни проекти за реконструкција на објекти во сопственост на Општина Куманово, со ревизија.
4	Основни проекти за изградба, доградба или надградба на објекти со намена Образование и наука на територија на Општина Куманово, со ревизија.
5	Основни проекти за изградба, доградба или надградба на објекти со намена Социјална заштита - Детски градинки на територија на Општина Куманово, со ревизија.
6	Основни проекти за изградба, доградба или надргадба на објекти со намена Спорт и рекреација на територија на Општина Куманово, со ревизија.
7	Основни проекти за реконструкција, санација и адаптација на објекти со намена Образование и наука на територија на Општина Куманово, со ревизија.
8	Основни проекти за реконструкција, санација и адаптација на објекти со намена Социјална заштита - Детски градинки на територија на Општина Куманово, со ревизија.
9	Основни проекти за реконструкција, санација и адаптација на објекти со намена Спорт и рекреација на територија на Општина Куманово, со ревизија.
10	Проекти за измена во тек на изградба на објекти на територија на Општина Куманов, со ревизија.
11	Проекти на изведена состојба на објекти на територија на Општина Куманов.
12	Основни проекти за градби за кои не е потребно одобрение за градење на територија на Општина Куманов, со ревизија.
IV. ПРОЕКТИ ЗА УЛИЦИ И ДРУГА ИНФРАСТРУКТУРА	

1	Основни проекти за изградба на улици и друга подземна инфраструктура согласно важечка урбанистичка документација на територија на Општина Куманово, со ревизија.
2	Основни проекти за реконструкција на улици, пешачки патеки,тортоари и други јавни површини на територија на Општина Куманово, со рвизија.
3	Проекти за употреба и одржување на улици и други јавни површини на територија на Општина Куманово, со ревизија.
4	Проекти за измена во тек на изградба на улици, пешачки патеки,тортоари и јавни површини како и друга подземна инфраструктура на територија на Општина Куманов, со ревизија.
5	Проекти на изведена состојба на улици, пешачки патеки,тортоари и јавни површини како и друга подземна инфраструктура на територија на Општина Куманов, со ревизија.
V. ПРОЕКТИ ЗА ПОТПОРНИ ЗИДОВИ	
1	Основни проекти за изградба и реконструкција на потпорни зидови и заштитни огради на територија на Општина Куманово, со ревизија.
VI. ГАСОВОДНА МРЕЖА	
1	Основни проекти за изведба, за реконструкција и измена во тек на изградба на гасоводна дистрибутивна мрежа за потребите на ЈП Куманово Гас, со ревизија.

ВКУПНО ЗА Ѓ.2 : (I + II + III + IV + V + VI) за 2023 годишна е 9.000.000,00 денари .

ВКУПНО ЗА Ѓ. : Ѓ.1 +Ѓ.2 = (0,00 + 9.000.000,00)= 9.000.000,00 денари

Е. ГЕОДЕТСКИ ЕЛАБОРАТИ

Е.1, Изработка на гедетски елаборати за запишување на инфраструктурни објекти во катастер на инфраструктура

Е.2 Геодетски елаборати за експропријација за објекти кои се предвидени со Годишната програма, а за кои не се решени имотно- правни односи :

Е. ГЕОДЕТСКИ ЕЛАБОРАТИ								
1	Изработка на гедетски елаборати за запишување на инфраструктурни објекти во катастер на инфраструктура							

2	дел од ул.303 (од ул.Д-р Рибар до Бараки)	355	м^1					
3	изградба на ул.Иво Лола Рибар -крак позади ханаз	123	м^1					
4	слеп крак од ул.АВНОЈ-пат за нас.Бабин дол	75	м^1					
5	слеп крак од ул.Максим Горки- пробивање на пристап	40	м^1					
6	дел од ул.Боро Чушкар (од ул Бајрам Шабани кај резервоар)	195	м^1					
7	дел од ул.Бајрам Шабани	25	м^1					
8	станбена улица ул.1,2,3,4,5 и 6	342	м^1					
9	дел од локален пат (од населба Вера Которка с.Добрашане до с.Биљановце до Пчински пат)	1202	м^1					
10	фекал и пречистителна во с.Романовце	3202	м^1					
11	дел од ул.Гоце Делчев (крак од ул.Трст до ул.Гоце Делчев)	150	м^1					
12	дел од КП12021 н.м.Ајдучка чешма (ул.320 и ул.317)	17	м^1					
13	дел од ул.Гладно поле - паралелно на ул.Ѓ Петров	939	м^1					
14	улици позади Дом на АРМ -ново планирани	382	м^1					
15	ул.145 н.м.Карпош	100	м^1					
16	ул.171 н.м.Карпош	88	м^1					
17	ул.172 н.м.Карпош	294	м^1					
18	ул.174 н.м.Карпош	97	м^1					
19	ул.175 н.м.Карпош	108	м^1					
20	ул.180 н.м.Карпош	108	м^1					
21	ул.181 н.м.Карпош	105						
22	сервисна ул.2 (од бул.3 та муб) кај бензинск проевце	210	м^1					

23	дел од ул.Боро Чушкар	250	м^1					
24	дел од ул.Стеван Филиповиќ	110,00	м^1					
25	дел од улици во Стари лозја	300,00	м^1					
26	дел од ул.Фетка Наскова	20,00	м^1					
27	дел од ул.11-ти ноември (спроти касарна)	350,00	м^1					
28	дел од ул.Стеван Филиповиќ	25,00	м^1					
29	делод ул.715 нас.Гладно поле	360,00	м^1					
30	ул.716 и ул.719 нас.Гладно поле	487,00	м^1					
31	ул.717 и ул.725 нас.Гладно поле	758,00	м^1					
32	ул.720 нас.Гладно поле	240,00	м^1					
33	ул.718 нас.Гладно поле	184,00	м^1					
34	дел од ул.Лесковачка на КП 24201/2 (површина 117м^2)	60,00	м^1					
35	дел од ул.27-ми март	130,00	м^1					
36	за фека колект 1,2 и 3 кон с.табановце -с.сопот	500,00	м^1					
37	пат за с.Костурник	625,00	м^1					
38	ул.Карадачки Одреди (од ул.В.Вујовски до Поток Серава)	250,00	м^1					
39	ул.Есперанто	250,00	м^1					
40	крак од ул.Бајрам Шабани -спроти резервоар	550,00	м^1					
41	за фекал. канализација во М.В.Гладно поле - ул.723, ул.728,ул.729 и ул.703	1101,00	м^1					
42	дел од ул.АВНОЈ кон ул.АСНОМ	150,00	м^1					
43	Изградба на кружен ток на раскр.на бул.Октомвриска Револуција и бул.3-та	70,00	м^1					

	МУБ							
44	изградба на кружен ток ул.Г.Делче и ул.Б.Шабан	30,00	м¹					
45	Регулација на речно корито на р.Кумановка (од Митев мост до с.Добрашане)	300	м¹					
46								
ВКУПНО Е:		15257,00						
ВКУПНО Е1+Е2 : за 2023 годишна е 0,00 денари .								
Ж . ЕКСПРОПРИЈАЦИЈА								
За оваа намена во тековната 2023 година се планира да се потрошат 20.000.000,00 денари								
за сообраќајници , раскрсници и др.								
за фекална канализација , атмосферска канализација , регулација на речно корито, водоводна мрежа и друго								
З. ИЗГРАДБА И РЕКОНСТРУКЦИЈА НА КОМУНАЛНА ИНФРАСТРУКТУРА								
1. ИЗГРАДБА НА УЛИЦИ								
1	станбена улица ул.1,2,3,4,5 и 6	342	м¹	7.230.000,00			3.615.000,00	3.615.000,00
2								
ВКУПНО З.1:		342		7.230.000,00	0,00	0,00	3.615.000,00	3.615.000,00
2. ИЗГРАДБА НА ТРОТОАРИ								
1	Изградба на тротоари на ул. Лесковачка	1000	м¹	4.000.000,00			2.000.000,00	2.000.000,00
2	Изградба на тротоари на дел од ул.Братсво Единство	635	м¹	2.536.000,00			1.284.368,00	1.251.632,00
3	Изградба на тротоари на дел од ул. 11-ти ноември кај бетонѓера	730	м¹	1.000.000,00			3.000.000,00	
4	Изградба на тротоари на дел од Добрашане	1000	м¹	1.200.000,00			1.200.000,00	
5	Изградба на тротоари на дел од с.Романовце	2000	м¹	2.400.000,00			2.400.000,00	

6	Изградба на тротоари на н.м.Карпош до Кумановска бања	3000	м¹	3.600.000,00			3.600.000,00	
7	Изградба на тротоари на ул. Видое С.Бато (од бул.3-та МУБ до ул.С.Пинџур)	700	м¹	1.680.000,00			1.680.000,00	
8	Изградба на тротоари на дел од с.Лопате	2000					3.000.000,00	
9								
ВКУПНО 3.2 :		11065		16.416.000,00	0,00	0,00	18.164.368,00	3.251.632,00
3. РЕКОНСТРУКЦИЈА НА УЛИЦИ , АРМ.БЕТ. ПРОПУСТ И РАСКРСНИЦА								
1	ул.2005 низ касарна (од ул. ул.11-ти октомври до ул.11-ти ноември)	1250	м¹	24.810.000,00			12.405.000,00	12.405.000,00
2	ул.Индустриска (од ул. ул.11-ти октомври до ул.11-ти ноември)	1250	м¹	11.250.000,00			6.250.000,00	5.000.000,00
3								
ВКУПНО 3.3 :		2500		36.060.000,00	0,00	0,00	18.655.000,00	17.405.000,00
ВКУПНО 3.1+3.2+3.3 =		13907		59.706.000,00	0,00	0,00	40.434.368,00	24.271.632,00
4.ФЕКАЛНА КАНАЛИЗАЦИЈА								
4.1. ИЗГРАДБА НА ФЕКАЛНА КАНАЛИЗАЦИЈА								
1	изг. дел од ул.АСНОМ (од ул.В. Карангелевски ул.АСНОМ)	355,19	м¹	3.790.647,00			1.895.323,50	1.895.323,50
2	од ул.Петар Драпшин до градинка и дел од ул.Драги Шутевски	588	м¹	4.027.800,00			3.000.000,00	1.027.800,00
3	Изградба на дел од ул.Васко Каранге-левски (од ул.АСНОМ до ул.Н.М.Брада)	110,00	м¹	1.150.000,00			1.150.000,00	
4	локален пат за пазар (од ул.40н.м.карпош до школо во с. Д. Којнаре)	1600,00	м¹	8.000.000,00			4.000.000,00	4.000.000,00
5	фекална канализација на главен колектор и краци 1-11 на улици нас.Иго Тричковиќ (во н.м.Пуковско)	2256,00	м¹	18.795.602,00		9.756.662,41	0,00	
6	изг. дел од ул.Железничка (крак кон	350	м¹	2.740.000,00			2.740.000,00	

	железничка станица)							
ВКУПНО 3.4.1 :		5259,19		38.504.049,00	0,00	9.756.662,41	12.785.323,50	6.923.123,50
4.2. РЕКОНСТРУКЦИЈА И ИЗГРАДБА НА ФЕКАЛНА КАНАЛИЗАЦИЈА СО УЧЕСТВО НА ЈП ВОДОВОД ОД 50%								
1	ул. 25-ти Февруари	150	м1	1.050.698,00			1.050.698,00	
2								
ВКУПНО 3. 4.2 :		150		1.050.698,00	0,00	0,00	1.050.698,00	0,00
4.3. РЕКОНСТРУКЦИЈА НА ФЕКАЛНА КАНАЛИЗАЦИЈА								
1	дел од бул.3-та МУБ (слеп крак до круж.)	63,00	м1	457.000,00			457.000,00	
2	дел од ул. Светозар Марковиќ	50	м1	456.000,00			456.000,00	
3	дел од ул.Тонко Димков -крак	55	м1	432.000,00			432.000,00	
4								
ВКУПНО 3.4.3 :		168,00	м1	1.345.000,00	0,00	0,00	1.345.000,00	0,00
ВКУПНО 3.4.1+4.2+4.3 =		5577,19		40.899.747,00	0,00	9.756.662,41	15.181.021,50	6.923.123,50
5.ВОДОВОДНА МРЕЖА								
5.1 ИЗГРАДБА НА ВОДОВОДНА МРЕЖА								
1	ул. Максим Горки	130	м1	459.529,00			209.529,00	250.000,00
ВКУПНО 3.5.1 :		130		459.529,00	0,00	0,00	209.529,00	250.000,00
5.2. РЕКОНСТРУКЦИЈА И ИЗГРАДБА НА ВОДОВОДНА МРЕЖА СО УЧЕСТВО НА ЈП ВОДОВОД ОД 50%								
1	на дел од ул.Никола Тесла	3169,00	м1	27.749.910,00		0,00	18.874.955,00	8.874.953,00
ВКУПНО 3.5.2 :		3169,00		27.749.910,00	0,00	0,00	18.874.955,00	8.874.953,00
ВКУПНО 3. 5.1 + 5.2:		3299		28.209.439,00	0,00	0,00	19.084.484,00	9.124.953,00
6. ИЗГРАДБА И РЕКОНСТРУКЦИЈА НА АТМОСФЕРСКА КАНАЛИЗАЦИЈА								

1	ул. 11-ти октомври т.е.ул.Железничка (од ул.Индустириска до железничка станица)	1085,00	м^1	15.240.995,00			7.620.497,50	7.620.497,50
2	ул. Моша Пијаде (од бул.О. Револуција до ул.Пи. Македонија)	832,50	м^1	15.240.995,00			7.620.497,50	7.620.497,50
3	ул. Доне Божинов (од мост на р.Липково до надвозник пред безинска сателит)	1302,00	м^1	31.406.105,00			17.406.150,00	17.000.000,00
4	улици во Индустриска зона Речица м.в.Новине	6567,00	м^1	49.252.500,00			24.626.250,00	24.626.250,00
5	дел од бул.Октомвриска Револуција (од ул.Ѓ. Петров до ул.М. Пијаде)	226,50	м^1	9.117.332,00			9.117.332,00	
6	ул.Д-р Иван Рибар (од ул.Поток Серава до ул.д-р Иван Рибар) -премин на 4 места	160,00	м^1	1.986.622,36			1.000.000,00	986.622,36
7	дел од бул.Октомвриска Револуција (од ул.Доне Божинов до ул.Братство Единство)	330,00	м^1	4.950.000,00			1.950.000,00	3.000.000,00
8	ул. Бајрам Шабани (од бул.3-та МУБ до ул.Пчинска)	886,00	м^1	14.647.702,00			7.647.702,00	7.000.000,00
9	ул.Драган Стопаревиќ	805,00	м^1	13.300.000,00			7.300.000,00	6.000.000,00
10	дел од ул.11-ти ноември (од автопат до ул.Индустриска	770,00	м^1	12.800.000,00			4.800.000,00	8.000.000,00
11	дел од ул.Доне Божинов и ул.Никола Тесла	2300,00	м^1	38.100.000,00			19.050.000,00	19.050.000,00
12								
ВКУПНО 3.6 :		15264,00		206.042.251,36	0,00	0,00	108.138.429,00	100.903.867,36
S. ИЗГРАДБА, РЕКОНСТРУКЦИЈА И ОДРЖУВАЊЕ НА КОМУНАЛНА ИНФРАСТРУКТУРА (УЛИЦИ, КАНАЛИЗАЦИЈА, ВОДОВОД, ТРОТОАРИ , ЖАРДИЊЕРИ И СТОЛБЧИЊА) КОЈА ЌЕ СЕ РЕАЛИЗИРА ВО ЗАВИСНОСТ ОД ПРИБЕРЕНИ СРЕДСТВА ОД ДРУГИ НЕПЛАНИРАНИ ПРИХОДИ: (учество на граѓани, спонзорства или други донаторства од земјава)								
1.УЛИЦИ.								
1	дел од ул.Благоја Д. Пецаклија (од ул.В.Маслеша до ул.Ѓуро П. Стари)	250	м^1	2.780.000,00			1.000.000,00	1.780.000,00

2	дел од ул.Гоце Делчев (од ул.Трст до ул.Борис Кидрич)	186	м^1	13.280.000,00			13.280.000,00	
3	дел од ул.Гоце Делчев (од ул.Борис Кидрич до ул.11-ти октомври) и ул.Доне Божинов (од ул.11-ти октомври до бул.О. Револуција)	490	м^1	34.985.000,00			14.985.000,00	20.000.000,00
4	ул. 11-ти октомври (од ул.Доне Божинов до ул.Србо Томовиќ)	1100	м^1	24.717.000,00			14.717.000,00	10.000.000,00
5	ул.Стојан Сликар-крак 1 и 2	137	м^1	1.379.736,00			952.949,00	
6	дел од ул.Сава Ковачевиќ и дел ул.Србо Томовиќ	120	м^1	560.000,00			560.000,00	
7	локален пат од с.Биљановце до Пчински пат	1162	м^1	12.068.532,00			6.068.532,00	6.000.000,00
8	уредување на излетничко место во рурална средина , место викано Студена вода на КП.802/1		м^1	2.500.000,00			1.430.000,00	1.070.000,00
9	изградб на дел од атмосферска канализација и улици со пристапен пат до индустриска зона с.Речица		м^1	20.000.000,00			15.000.000,00	5.000.000,00
10	изг. на ул.100 (од ул.М. Пијаде) со потпрен зид У.Е.Б.С. Гојчо	158	м^1	12.442.774,00		7.966.780,00	4.475.994,00	
11	рек. на улици во Средорек (опфат помеѓу реки Којнарка,Липковка и Кумановка)	150	м^1	1.538.533,00			538.533,00	1.000.000,00
12	изг. на сервисна улица ул.2 (од бул.Октомвр. Револуција) У.Е.Проевце	215	м^1	2.000.000,00			2.000.000,00	
13	ул. Бајрам Шабани (од бул.3-та МУб до ул.Пчински пат)	845,00	м^1	8.190.771,00			4.095.385,50	4.095.385,50

14	ул. Киро Фетак (од ул.Х.Т.Карпош до ул.Борис Кидрич)-крак 1-6 л=290+ краци 261,90 =551,90м	551,90	м¹	7.775.145,00			3.887.572,50	3887572,50
15	ул. Миодраг Петровиќ	709,98	м¹	7.951.776,00			3.951.776,00	4.000.000,00
16	улици во ''Индустриска зона'' с. Речица	6567,00	м¹	72.946.236,00		10.290.046,00	31.337.095,00	31.337.095,00
17	улици во с.Умин дол	2624,00	м¹	15.000.000,00			7.500.000,00	7.500.000,00
18	ул.Илинденска	245,00	м¹	11.000.000,00			11.000.000,00	
19	дел од ул.Тане Георгиевски и ул.Народна Револуција партерно уредување на КП17686/1	260,00	м¹	1.800.000,00			1.800.000,00	
20	рек. на дел од ул.Боро Чушкар	193,60	м¹	2.644.726,00		2.644.726,00		
21	рек. на дел од ул. Петар Драпшин и ул.Драги Шутевски	250,00	м¹	1.845.000,00			1.845.000,00	
22	на дел од ул. д-р Младен Стојановиќ и крак 1 и 3	573,00	м¹	4.721.000,00			4.721.000,00	
23	на дел од ул. Боро Соколов (крак десно од ул.Видое С.Бато) со одводнување	203,00	м¹	3.600.000,00			1.250.000,00	2.350.000,00
24	ул.Народна Револуција (од комитет до бул.3-та МУБ) и од ул.Т.Димков до ул.Б.Чушкар)	1460	м¹	11.242.000,00		2.421.000,00	4.410.500,00	4.410.500,00
25	ул. Доне Божинов (од мост на р.Липково до надвозник пред безинска сателит)	1302,00	м¹	9.960.000,00			4.980.000,00	4.980.000,00
26	лок.пат с.Добрашане - Шупљи Камен	4791,96	м¹	24.966.974,00			14.966.740,00	10.000.000,00
27	ул.1 (од ул.100) пат за с.Никуљане н.м.Карпош	1940,00	м¹	33.583.139,00			17.583.139,00	16.000.000,00
28	пат за Амбар мало	3000,00	м¹	23.859.499,70			15.859.499,70	8.000.000,00

29	дел од ул.Благоја Думановски (од ул.Милентие Поповиќ до ул.Ѓуро П. Стари)	206	м¹	2.492.600,00			1.492.600,00	1.000.000,00
30	ул. Братство Единство (од ул.Доне Божинов до градски стадион)	757,71	м¹	11.805.310,00		3.907.174,00		
31	рек. на крак од ул. 11-ти ноември (од ул.11-ти ноември спроти касарна)	160,00	м¹	1.483.900,00			1.483.900,00	
32	ул. Ацо Борзански (слеп крак од ул.Народна Революција)	180,00	м¹	1.150.000,00			1.150.000,00	
33	дел од бул.Октомвриска Революција (од ул.Доне Божинов до ул.Братство Единство)	330,00	м¹	10.022.727,00			6.022.727,00	4.000.000,00
34	рек. на улици околу Средорек (од ул.Д.Божинов до мост кај ренген ѓоше)	240	м¹	715.000,00		715.000,00	0,00	
35	рек. на ул.300 н.м.Ајдучка чешма	625	м¹	17.927.371,00			10.927.371,00	7.000.000,00
36	реконст. на скали од ул.Ѓорче Петров кон школо	100	м¹	430.000,00			430.000,00	
37	улици во с.Долно Којнаре		м¹					
38	лок.пат с.Режановце - с.Речица	2564,00	м¹	31.349.400,00			16.349.000,00	15.000.000,00
39	улици во с.Тромеѓа		м¹					
40	Говедраски пат	3000,00	м¹	16.500.000,00			11.000.000,00	5.500.000,00
41	крак од ул.Никола Тесла -према циглана		м¹					
42	ул.1 н.м.Бабин дол со крак	1000,00	м¹	6.000.000,00			6.000.000,00	
43	ул.2 со краци1-6 н.м.Бабин дол	725,00	м¹	3.190.000,00			3.190.000,00	
44	ул.6а н.м.Бабин дол	112,00	м¹	492.800,00			492.800,00	
45	ул.9а н.м.Бабин дол	60,00	м¹	264.000,00			264.000,00	

46	ул.7 н.м.Бабин дол	90,00	м¹	630.000,00			630.000,00	
47	ул.8 н.м.Бабин дол	150,00	м¹	6.500.000,00			6.500.000,00	
48	ул.9 н.м.Бабин дол	165,00	м¹	1.150.000,00			1.150.000,00	
49	ул.10 н.м.Бабин дол	175,00	м¹	1.000.000,00			1.000.000,00	
50	ул.11 н.м.Бабин дол	135,00	м¹	945.000,00			945.000,00	
51	делод ул.715 нас.Гладно поле	362,00	м¹	5.160.000,00			5.160.000,00	
52	ул.716 и ул.719 (362+124) нас.Гладно поле	486,00	м¹	6.295.000,00			6.295.000,00	
53	ул.717 и ул.725 (446+310) нас.Гладно поле	756,00	м¹	8.785.000,00			8.785.000,00	
54	ул.720 нас.Гладно поле	240,00	м¹	2.285.000,00			2.850.000,00	
55	ул.718 нас.Гладно поле	184,00	м¹	1.750.000,00			1.750.000,00	
56	дел од ул. Милан Лисица (слеп крак од ул.Боро Прцан)	204,00	м¹	2.345.000,00			2.345.000,00	
57	ул.4 н.м.Карпош	270,00	м¹	1.159.400,00			600.000,00	559.400,00
58	ул.5 н.м.Карпош	201,00	м¹	1.475.000,00			1.475.000,00	
59	крак од ул.26 н.м.Карпош	79,00	м¹	774.871,00			774.871,00	
60	ул.30 во н.м.Карпош	430,00	м¹	3.249.064,00		3.249.064,00		
61	крак од ул.30 во н.м.Карпош	78,00	м¹	466.000,00			466.000,00	
62	ул.31 во н.м.Карпош	67,00	м¹	390.000,00			390.000,00	
63	ул.33 во н.м.Карпош	161,00	м¹	1.270.000,00			1.270.000,00	
64	ул.34 во н.м.Карпош	164,00	м¹	1.275.000,00			1.275.000,00	
65	ул.35 во н.м.Карпош	170,00	м¹	1.055.000,00			1.055.000,00	
66	ул.37 во н.м.Карпош	170,00	м¹	1.335.000,00			1.335.000,00	
67	ул.40 во н.м.Карпош	1066,00	м¹	8.250.000,00			8.250.000,00	
68	ул.41 во н.м.Карпош	170,00	м¹	1.050.000,00			1.050.000,00	

69	ул.52 во н.м.Карпош	140,00	м¹	1.040.000,00			1.040.000,00	
70	крак од ул.100 н.м.Карпош	46,00	м¹	402.705,00			402.705,00	
71	крак од ул.100 н.м.Карпош	51,00	м¹	440.000,00			440.000,00	
72	крак од ул.100 крак 2 последен н.м.Карпош	68,00	м¹	625.000,00			625.000,00	
73	ул.25 н.м.Карпош	163,00	м¹	1.421.052,00			1.421.052,00	
74	ул.102 десно во н.м.Карпош	113,00	м¹	1.035.000,00			1.035.000,00	
75	ул.101 десно во н.м.Карпош	112,00	м¹	1.100.000,00			1.100.000,00	
76	ул.104 десно во н.м.Карпош	165,00	м¹	616.000,00				616.000,00
77	ул.111 десно во н.м.Карпош	138,00	м¹	1.186.000,00		1.186.000,00		
78	ул.112 десно во н.м.Карпош	150,00	м¹	1.135.000,00		1.135.000,00		
79	ул.113 десно во н.м.Карпош	134,00	м¹	603.000,00			603.000,00	
80	ул.114 десно во н.м.Карпош	148,00	м¹	636.000,00			636.000,00	
81	ул.115 десно во н.м.Карпош	88,00	м¹	370.000,00			370.000,00	
82	ул.116 десно во н.м.Карпош	147,00	м¹	645.000,00			645.000,00	
83	ул.116 десно во н.м.Карпош	147,00	м¹	645.000,00			645.000,00	
84	дел од ул.120-крак десно н.м.Карпош	80,00	м¹	675.000,00			675.000,00	
85	дел од ул.147 н.м.Карпош	220,00	м¹	1.697.700,00			1.697.700,00	
86	дел од ул.159 н.м.Карпош	300,00	м¹	2.353.000,00			2.353.000,00	
87	ул.171 во н.м.Карпош	95,00	м¹	2.040.000,00			2.040.000,00	
88	ул.172 во н.м.Карпош	311,00	м¹	5.450.000,00		5.450.000,00		
89	ул.173 во н.м.Карпош	99,00	м¹	1.414.000,00			1.414.000,00	

90	ул.174 во н.м.Карпош	104,00	м¹	1.451.000,00			1.451.000,00	
91	ул.175 во н.м.Карпош	108,00	м¹	2.246.000,00			2.246.000,00	
92	ул.180 во н.м.Карпош	80,00	м¹	1.764.000,00			1.764.000,00	
93	ул.181 во н.м.Карпош	105,00	м¹	1.395.000,00			1.395.000,00	
94	ул.191 во н.м.Карпош	57,00	м¹	231.000,00			231.000,00	
95	ул.196 и крак 1 и 2 во н.м.Карпош	436,87	м¹	3.621.106,00			1.810.553,00	1.810.553,00
96	ул.208 во н.м.Карпош	243,00	м¹	1.838.000,00			1.838.000,00	
97	ул.209 во н.м.Карпош	55,00	м¹	395.000,00	395.000,00			
98	ул.210 -крак од Амбар мало во н.м.Карпош	411,00	м¹	1.696.200,00			696.200,00	1.000.000,00
99	ул221 во н.м.Карпош	186,00	м¹	880.000,00			880.000,00	
100	ул221-крак 1 и 2 во н.м.Карпош	158,00	м¹	690.000,00			690.000,00	
101	ул.100 спороти ул.155 во н.м.Карпош	80,00	м¹	259.600,00			259.600,00	
102	ул.209 во н.м.Карпош	55,00	м¹	222.200,00				222.200,00
103	ул.100 кај терма лифт во н.м.Карпош	55,00	м¹	191.400,00			191.400,00	
104	дел од ул.2002	264,00	м¹	2.692.800,00			2.692.800,00	
105	дел од ул.511,ул,520 и ул.513 -Стари лозја	900,00	м¹	9.180.000,00			5.180.000,00	4.000.000,00
106	Реконструкција на '' Соколански парк '' на КП 21418 , Општина Куманово	400,00	м¹	2.250.000,00			2.250.000,00	
107	пат за село Костурник	625,00	м¹	2.250.000,00			2.046.421,00	203.579,00
108	ул.Зелен пазар	220,00	м¹	3.800.000,00		3.700.000,00	100.000,00	
109	дел од бул.3-та МУБ (од ул.С. Симонов до ул.Т.Мендол)	220,00	м¹	11.700.000,00		11.700.000,00		

110	дел од ул.Страшко Симонов (од ул.Зелен пазар до бул.3-та МУБ)	115,00	м¹	2.125.220,00		2.025.220,00	100.000,00	
111	лок.пат с.Новосељане - с.Косматац-с.Мургаш	5020,00	м¹	37.557.975,00			20.557.950,00	17.000.000,00
112	лок.пат од пат Куманово до асвалтна база кон автопат Скопје-Белград	2801,00	м¹	39.207.325,00			20.207.325,00	19.000.000,00
113	пат во с.Пчиња со атмосверска канализација и сигнализација	950,00	м¹	19.971.317,00			11.971.317,00	8.000.000,00
114	улици во с.Агино село	600,00	м¹	2.280.000,00			2.280.000,00	
115	ул.1 во м.в. Добрашане (позади поранешна кланица)	200,00	м¹	1.114.000,00		1.140.000,00		
116	улици во село Речица		м¹					
117	лок.пат од пат Куманово -Свети Николе кон пристапен пат до казнено поправен дом во с.Кшање	1334,00	м¹	11.024.200,00			11.024.200,00	
118	дел од ул.Веселин Маслеша -крак 1 и 2 (слеп крак десно од ул.В.Маслеша)	135,00	м¹	1.583.000,00		1.583.000,00		
119	изградба на дел од ул.Васко Карангелевски (од ул.АСНОМ до ул.Н.М.Брада)	110,00		1.650.000,00			1.650.000,00	
120	ул.403 Пуковско	206,00	м¹	2.027.272,00			1.027.272,00	1.000.000,00
121	ул.421 Пуковско	142,00	м¹	1.296.995,00			1.296.995,00	
122	ул.422 Пуковско	345,00	м¹	3.000.000,00			1.500.000,00	1.500.000,00
123	ул.423-крак 1 ,лево и десно	404,00	м¹	3.779.145,00			3.779.145,00	
124	ул.440 Пуковско	69,00	м¹	573.000,00	0,00		573.000,00	

125	ул.413 Пуковско	210,00	м^1	1.270.000,00			1.270.000,00	
126	ул.429 Пуковско	197,00	м^1	975.000,00			975.000,00	
127	ул.430 Пуковско	196,00	м^1	973.000,00			973.000,00	
128	ул.431 Пуковско	105,00	м^1	500.000,00			500.000,00	
129	ул.433 Пуковско	288,00	м^1	1.400.000,00			1.400.000,00	
130	ул.434 Пуковско	44,00	м^1	213.000,00			213.000,00	
131	ул.435 Пуковско	85,00	м^1	410.000,00			410.000,00	
132	ул.437 Пуковско	133,00	м^1	645.000,00			645.000,00	
133	ул.438 Пуковско	74,00	м^1	360.000,00			360.000,00	
134	ул.439 Пуковско	66,00	м^1	320.000,00			3.200.000,00	
135	ул.439-1 Пуковско	94,00	м^1	480.000,00			480.000,00	
136	ул.443 Пуковско	477,00	м^1	2.280.000,00			2.280.000,00	
137	ул. 315 н.м.Ајдучка чешма	1130	м^1	8.800.000,00			8.800.000,00	
138	ул. 316 н.м.Ајдучка чешма	235	м^1	1.540.000,00			1.540.000,00	
139	ул. 319 н.м.Ајдучка чешма	166	м^1	1.390.000,00			1.390.000,00	
140	ул.600 н.м.Проевце	1164	м^1	8.300.000,00			8.300.000,00	
141	улици во село Проевце (ул.601 и ул.609)	630,00	м^1	2.330.028,00			2.330.028,00	
142	ул.630 с.Проевце	330	м^1	2.178.000,00			2.178.000,00	
143	улици во с.Горно Којнаре	750	м^1	4.000.000,00			4.000.000,00	
144	дел од бул.Октомвриска Револуција и паркинг (од ул.Д. Божинов до ул.М. Пијаде)	450	м^1	5.800.000,00			5.800.000,00	
145	дел од ул.АСНОМ (слеп крак)	90	м^1	730.000,00			730.000,00	

146	улици во с.Клечовце	1100,00	м^1	3.500.000,00			3.500.000,00	
147	рек. на ул.Никола Тесла (од ул.Доне Божинов до автопат) и ул.1 Горно Којнаре	3185,4	м^1	31.850.000,00			11.850.000,00	20.000.000,00
148	лок.пат с.Пчиња-с.Студена бара	4000	м^1	14.000.000,00			7.000.000,00	7.000.000,00
149	крак од ул.Михајло Пупин	100	м^1	260.000,00			260.000,00	
150	ул.Веселин Маслеша (од школо до бара)	831	м^1	4.000.000,00			4.000.000,00	
151	ул.523 (од Регинален пат до бара ул.500)	210	м^1	890.000,00			890.000,00	
152	ул.524 Ајдучка чешма	167	м^1	1.170.000,00			1.170.000,00	
153	ул.526 Ајдучка чешма	267	м^1	1.670.000,00			1.670.000,00	
154	ул.251 Ајдучка чешма	100	м^1	725.000,00			725.000,00	
155	ул.252 Ајдучка чешма	87	м^1	495.000,00			495.000,00	
156	ул.253 Ајдучка чешма	95	м^1	650.000,00			650.000,00	
157	ул.255 Ајдучка чешма	76	м^1	456.000,00			456.000,00	
158	ул.260 Ајдучка чешма	100	м^1	400.000,00			400.000,00	
159	ул.302 Ајдучка чешма	127	м^1	795.000,00			795.000,00	
160	ул.303 Ајдучка чешма	312	м^1	2.060.000,00			2.060.000,00	
161	ул.309 Ајдучка чешма	170	м^1	892.000,00			892.000,00	
162	ул.621	100	м^1	635.000,00			635.000,00	
163	ул.Ѓуро П. Стари	900	м^1	5.715.000,00			5.715.000,00	
164	сервисна улица ,дел од УПМВ за стопански комплекс К.О.Горно Којнаре	478,00	м^1	10.637.971,00			10.637.971,00	

165	локален пат за пазар (од ул.40н.м.карпош до школо во с. Д. Којнаре)	1600,00	м¹	6.500.000,00			3.500.000,00	3.000.000,00
166	крак 1 и 2 од Новопроектирана од ул.Железничка (лево пред и после ар.бет.пропуст)	960,00	м¹	4.305.000,00			2.305.000,00	2.000.000,00
167	ул.Благој И. Гуне (од ул.ЈНА до ул.Тоде Мендол)	539,00	м¹	10.710.000,00		5.556.672,00	5153328,00	
168	ул.ЈНА (од бул.3-та МУБ до ул.Бл.И.Гуне)	220,00	м¹	5.330.000,00			5.330.000,00	
169	ул.Војо Карастојанов (од ул.Т.Мендол до ул.С.Симонов)	200	м¹	1.650.000,00		-	1.650.000,00	
170	дел од ул.Страшко Симонов	300	м¹	1.893.000,00			1.893.000,00	
171	дел од ул.Киро Фетак	400	м¹	2.520.000,00			2.520.000,00	
172	дел од ул.д-Рибар	950	м¹	5.985.000,00			5.985.000,00	
173	ул. 320 н.м.Ајдучка чешма	650	м¹	4.100.000,00			4.100.000,00	
174	реконс. на ул. 601 и ул.607 во УЕ Проевце	516	м¹	2.330.028,00			2.330.028,00	
175	ул.602 УЕПроевце	460	м¹	2.890.000,00			2.890.000,00	
176	ул.610 УЕПроевце	500	м¹	3.150.000,00			3.150.000,00	
177	ул.Козјачка с.Добрашане	330	м¹	2.080.000,00			2.080.000,00	
178	ул.Белановска	380	м¹	1.550.000,00			1.550.000,00	
179	ул.Козјачка-крак 1,2,3,4,5,6,7,8,9,10,11 и 12 с.Добрашане	1260	м¹	6.630.000,00			6.630.000,00	
180	ул.Стојан Сељо до бензинска лево во с.Добрашане	130	м¹	875.000,00			875.000,00	
181	ул.Студена вода -крак лево од регионален пат Ку-С.Николе	500	м¹	2.525.000,00			2.525.000,00	

182	ул.425 н.м.Пуковско	1731	м¹	30.905.000,00			30.905.000,00	20.905.000,00
183	пат за с.Тромеѓа (од ул.425 до чешма во село)	720	м¹	12.500.000,00			8.500.000,00	4.500.000,00
184	дел од ул.Моша Пијаде од (од ул.Иво Л. Рибар до ул.Пиринска Македонија)	490	м¹	8.370.000,00			8.370.000,00	
185	изградба дел од ул.Железничка (крак кон железничка станица)	350	м¹	3.860.000,00			3.860.000,00	
186	Говедарски пат	4200	м¹	28.430.000,00			14.215.000,00	14.215.000,00
187	ул.Павле Станоев (од ул.Т Мендол до ул.др Рибар)	145	м¹	810.000,00			810.000,000	
188	дел од улица (од ул..Б.Филиповиќ до ул.Жикива Ј Шпанац)	150	м¹	1.320.000,00			1.320.000,000	
189	дел од ул.Никола Вапцаров (река до ул.11-ти ноември)	340	м¹	3.264.000,00			3.264.000,000	
190	ул. Киро Фетак (од ул.Х.Т.Карпош до ул.Борис Кидрич) и крак 1-3 л=415м	415,00	м¹	3.984.000,00			3.984.000,000	
191	ул.706 -Гладно поле(слеп крак десно од ул.Ѓ.Петров)	330,00	м¹	3.300.000,00			3.300.000,00	
192	ул.Анѓа Ранковиќ (слеп крак десно од ул.В.Маслеша)	110,00	м¹	990.000,00			990.000,00	
193								
ВКУПНО S. 1. :		103821,42		1.021.678.523,70	395.000,00	64.669.682,00	672.739.974,70	300.442.285,00
2.КАНАЛИЗАЦИЈА								
1	ул.Доне Божинов (од мост на р.Којнарка до автоп. Пармакови ниви)	1600	м¹	13.950.000,00			6.975.000,00	6.975.000,00
2	фекал.канали со потисен цевковод за с.Тромеѓа	450	м¹	3.955.943,00		818.905,00	1.568.819,00	1.568.519,00

3	пречистителна станица и фекална канализација за с.Романовце		м¹	350.000,00			50.000,00	300.000,00
4	пречистителна станица и фекална канализација за индустриска зона во с.Речица		м¹	300.000,00			250.000,00	50.000,00
5	улици во М.В.Гладно поле -ул.723, ул.728,ул.729 и ул.703	1101,10	м¹	11.543.675,00			5.771.837,50	4.771.837,50
6	улици во с.Добрашане М.В.Кумли Баир -крак 1,2,3 и 4	312,57	м¹	3.374.739,00			3.374.739,00	
7	улици во с.Лопате крак 1-26	4519,00	м¹	68.118.726,00		3.410.000,00	32.604.363,00	32.104.363,00
8	ул.Михајло Пупин (од ул.Ѓорче П. до ул.Веселин Маслеша)	328,52	м¹	1.493.170,00				1.493.170,00
9	ул. Борис Кидрич	589,62	м¹	3.591.772,00			3.591.772,00	
10	ул. Јане Сандански	171,26	м¹	1.471.696,00				1.471.696,00
11	населба Средорек крак 11	314,00	м¹	3.454.000,00			1.454.000,00	2.000.000,00
12	ул. Народна Револуција (од ул.Биљановска кон Пчински пат)	910,49	м¹	10.642.240,00			5.321.120,00	5.321.120,00
13	село Речица	1948,41	м¹	19.466.104,00			9.733.052,00	9.733.052,00
14	село Речица	488,2	м¹	5.296.000,00			5.296.000,00	
15	ул.АСНОМ (од ул.Васко Карангелевски до ул.Мирче Ацев)	350,8		4.385.000,00			1.385.000,00	3.000.000,00
16	фекална канлизација на дел од Мајорово Трло	2.324,00	м¹	5.226.475,00			5.226.475,00	
17	изградба на фекална канлизација на дел од главниот фекален колктор, крак за с.Табановце , крак за с.Четирце и крак за с.Сопот	16116,00	м¹	128.065.811,00			64.032.905,00	64.032.905,00
18	за О.О.У.Толи Зордумис кон ул.Боро Прцан и ул.11-ти ноември	297	м¹	3.340.885,00			340.885,00	3.000.000,00

19	ул. Киро Фетак (од ул.Х.Т.Карпош до ул.Борис Кидрич) и крак 1-3 л=415м	415,00	м¹	7.843.000,00		7.843.000,00		
20	рекон. на фекална канализација на дел од ул.Тонко Димков-крак 1 и 2	130,00	м¹	1.300.000,00			1.300.000,00	
21	изградба на дел од ул.601 УЕПроевце	300,00	м¹	739.000,00		739.000,00		
22	изградба на дел од ул.Васко Карангелевски (од ул.АСНОМ до ул.Н.М.Брада)	110,00	м¹	715.000,00			715.000,00	
23	изградба на дел од с.Горно Којнаре (во село)	476,00	м¹	3.708.000,00			3.708.000,00	
24	ул.Зелен пазар	220,00	м¹	1.430.000,00			1.430.000,00	
25	дел од бул.3-та МУБ (од ул.С. Симонов до ул.Т.Мендол	220,00	м¹	1.430.000,00			1.430.000,00	
26	дел од ул.Страшко Симонов (од ул.Зелен пазар до бул.3-та МУБ)	115,00	м¹	990.000,00			990.000,00	
27	ул.Јоско Илиевски	200,00	м¹	1.300.000,00			1.300.000,00	
28								
ВКУПНО S.2 :		34006,97		307.481.236,00	0,00	12.810.905,00	157.848.967,50	135.821.662,50
3.АТМОСФЕРСКА КАНАЛИЗАЦИЈА								
1	ул.Перо Наков (од бул. III-та М.У.Б. до ул.Кузман Ј.Питу)	202	м¹	2.300.000,00			2.000.000,00	300.000,00
ВКУПНО S.3 :		202		2.300.000,00	0,00	0,00	2.000.000,00	300000,00
4.ВОДОВОД								
1	дел од ул.Вера Которка и ул.Магдалена Антова	90	м¹	452.800,00				452.800,00
2	пречистителна станица и водоводна мрежа за с.Пчиња	50	м¹	250.000,00			250.000,00	
3	индустриска зона во с.Речица		м¹	200.000,00			200.000,00	

4	ул. 6-ти Април	970,39	м¹	3.973.590,00				3.973.590,00
5	ул. Иван Милутиновиќ	206,00	м¹	599.214,00				599.214,00
6	ул. Пелинска	322,00	м¹	1.531.835,00				1.531.835,00
7	ул. 30ти Јули	382,59	м¹	1.922.643,00				1.922.643,00
8	ул.Димитар Влахов	522,42	м¹	2.652.444,00				2.652.444,00
9	ул. Славиша Вајнер	195,00	м¹	1.568.000,00		1.568.000,00		
10	ул.Јане Сандански	172,00	м¹	1.572.000,00		1.572.000,00		
11	ул. Борис Кидрич	589,62	м¹	3.591.772,00			3.591.772,00	
12	ул. Иво Лола Рибар	41,49	м¹	375.337,00			375.337,00	
13	ул. Магдалена Антова	165,92	м¹	1.075.296,00			1.075.296,00	
14	ул. 421	154,09	м¹	949.947,00				949.947,00
15	ул. 403	205,50	м¹	725.530,00				725.530,00
16	ул. 404	144,90	м¹	608.593,00				608.593,00
17	ул. 425	209,30	м¹	1.040.525,00			1.045.525,00	
18	ул.АСНОМ (од ул.В. Карангелевски до ул.М. Ацев)	350,89	м¹	2.043.911,00				2.043.911,00
19	реко. на ул.11-ти ноември (од ул.Индустриска кон бетоњера)	493	м¹	4.460.000,00		4.460.000,00		
20	рек. на ул.Никола Тесла (од ул.Доне Божинов до автопат) и ул.1 Горно Војнаре	3185,4	м¹	27.750.000,00		4.500.000,00	11.625.000,00	11.625.000,00
21	изгр. на ул.Доне Божинов (од Спомен Костурница до влез во н.м.Карпош)	1260	м¹	4.453.896,00				4.453.896,00
22	изработка на пробен експлотационен бунар Н=40м и изработка на проектна документација за експлотационен бунар и водоснабдување на с.Сопот и изработка и спојување хоризонтално од 50м	40	м¹	791.662,00				791.662,00

23	изградба на ул.2002 со крак 1,2 ,4 кај дули и дел од ул.Веселин Вујовски	260	м¹	1.710.000,00		1.710.000,00		
24	дел од ул.Тоде Мендол (од ул.Карадачки одреди до ул.Јован Поповиќ)	210	м¹	690.000,00			690.000,00	
25	ул. Киро Фетак (од ул.Х.Т.Карпош до ул.Борис Кидрич)-со краци	551,90	м¹	300.000,00			300.000,00	
26	изградба на водоводна мрежа за Студена вода во с.Добрашане	2111,60	м¹	9.557.930,00			5.557.930,00	4.000.000,00
27								
ВКУПНО S.4 :		12884,01		74.846.925,00	0,00	13.810.000,00	24.710.860,00	36.331.065,00
5. ТРОТОАРИ								
1	ул.Тоде Думба (од ул.Н. Револуција до ул.Д. Стопаревиќ) Штрот.=2.40м+2.20м и заштитна ограда	910	м¹	3.870.076,00			1.352.076,00	2.518.000,00
2	низ село Черкези (на главен пат Р-1 201 Куманово-Скопје)	780	м¹	1.964.070,00			1.042.035,00	922.035,00
3								
ВКУПНО S.5 :		1690		5.834.146,00	0,00	0,00	2.394.111,00	3.440.035,00
6. ЖАРДИЊЕРИ И ПРИСТАПНИ РАМПИ И ПРИСТАПНА ПАТЕКА ДО ПЕШАЧКИ ПРЕМИН								
1	Изградба на пристапни рампи и пристапни патеки до пешчки премини			300.000,00			300.000,00	
2	булевар III М.У.Б. (од ул.Перо Чичо до ул.Б.Б.Гуцман)	150	м¹	1.964.000,00			764.000,00	1.200.000,00
3								
ВКУПНО S.6:		150		2.264.000,00	0,00	0,00	1.064.000,00	1.200.000,00
И. СЕМАФОРСКА ОПРЕМА И СИГНАЛИЗАЦИЈА								
1.1.ИЗГРАДБА НА НОВА СЕМАФОРСКА ОПРЕМА И СИГНАЛИЗАЦИЈА								

1	Изградба на семафоризација на булевар 3-та МУБ и ул.Бранко Б.Гуцман(пат за Кумановска бања)	1		3.750.000,00			1.875.000,00	1.875.000,00
ВКУПНО И.1.1 :				3.750.000,00	0,00	0,00	1.875.000,00	1.875.000,00
1.2. РЕКОНСТРУКЦИЈА НА НАДВОРЕШНА СЕМАФОРСКА ОПРЕМА ОД СЕМАФОРСКА СИГНАЛИЗАЦИЈА НА РАСКРСНИЦИ (замена на дотраена надворешна семафорска опрема)								
1	бул.III МУБ и ул.Перо Чичо	1		3.900.000,00			2.000.000,00	1.900.000,00
2	бул.III МУБ и ул.Народна Револуција	1		4.100.000,00			2.200.000,00	1.900.000,00
3	бул. III МУБ со ул.Т.Мендол и ул.Христијан Т.Карпош	1		500.000,00			50.000,00	450.000,00
ВКУПНО И. 1.2 :				8.500.000,00	0,00	0,00	4.250.000,00	4.250.000,00
1.3. ОДРЖУВАЊЕ НА СЕМАФОРСКА ОПРЕМА И СИГНАЛИЗАЦИЈА								
1	Одржување на семафорска опрема и сигнализација	1						
ВКУПНО И. 1.3:				0,00	0,00	0,00	0,00	0,00
ВКУПНО И. 1.1+1.2+1.3 =				12.250.000,00	0,00	0,00	6.125.000,00	6.125.000,00
Ј.ИЗГРАДБА И ЧИСТЕЊЕ НА ДЕЛ ОД РЕГУЛАЦИЈА НА РЕЧНОТО КОРИТО НА РЕКАТА КУМАНОВКА (од уливот на реките Коњарка и Липковка па узводно) ,УРБАНА ОПРЕМА и ИЗГРАДБА НА КРУЖЕН ТОК								
1	Изградба на дел од регулација на речното корито на р.Кумановка (од Митев мост до с.Добрашане)	3000	$м^1$	62.500.000,00			32.500.000,00	30.000.000,00
2	Набавка на урбана опрема, набавка на клупи, корпи,столови, игралишта и друго во Општина Куманово		паушал	3.000.000,00			3.000.000,00	
3	Изградба на кружен ток на раскр.на бул.Октомвриска Револуција и бул.3-та МУБ	2030	$м^2$	7.312.066,00		7.312.066,00		

4	Изградба на кружен ток на раскр.на ул.Тоде Мендол и бул.3-та МУБ	2750	м^2	15.300.000,00			15.300.000,00	
5	Изградба на кружен ток на раскр.на бул.О. Револуција и ул.Д.Божинов	4350	м^2	16.200.000,00			6.200.000,00	10.000.000,00
6								
ВКУПНО Ј :		12130		104.312.066,00	0,00	7.312.066,00	57.000.000,00	40.000.000,00
К.ПОСТАВУВАЊЕ НА ВЕШТАЧКА ТРЕВА НА ФУДБАЛСКИ ГРАЛИШТА И ТАРТАН ПОДЛОГА ЗА ДЕТСКИ ИГРАЛИШТА,ИЗГРАДБА НА КАТНА МОДУЛАРНА КОНСТРУКЦИЈА ,ПРИКЛУЧОК И РЕКОНСТРУКЦИЈА НА ИГРАЛИШТА								
1	Набавка, транспорт и поставување на тартан подлога на игралишта и реконструкција на одредеи локации		м^2	6.500.000,00			6.500.000,00	
2	Изградба на мали спортски игралишта на одредни локации	10	ком	9.225.000,00			4.000.000,00	5.225.000,00
3	Изградба на модуларно еднокатна конструкција на Поток Серава	640	м^2	18.000.000,00			8.000.000,00	10.000.000,00
4	Прикучување и изработка на осветлување на Менкова колиба	200	м^1	715.000,00			715.000,00	
5	реконструкција на надворешен спортски терен во населба Гоце Делчев Куманово			1.800.000,00				1.800.000,00
6								
ВКУПНО К :		850		36.240.000,00	0,00	0,00	19.215.000,00	17.025.000,00
Л. РЕКОНСТРУКЦИЈА НА ОБЈЕКТИ,СПОРТСКИ САЛИ, ПАРТЕРНО УРЕДУВАЊЕ И ГРАДСКИ БАЗЕН								
1	Проект за санација и адаптација на зградата „ Занатски Дом “	641	м^2	34.798.124,50			5.254.175,80	8.881.263,70
2	Реконструкција на фасади во градот		м^2	4.300.000,00			2.300.000,00	2.000.000,00
3	Реконструкција на дел од Спортска сала Соколана	740	м^2	31.060.000,00		11.713.523,00	11.000.000,00	8.346.477,00

4	Внатрешн уредување на Спортска сала со опрема и друго		м^2	19.764.102,00		19.764.102,00		
5	За Спортска сала набавка и вградување на семафор висечки четворостран мултифункционален		м^2	10.550.000,00			10.550.000,00	
6	Фасада,ограда и зид за ограда на станбен објект А1 некогашен хотел Солун			450.000,00			450.000,00	
7	Изградба на центар на ТЕФ и бизнис ХАБ за млади на локација затворен Градски базен			3.000.000,00			3.000.000,00	
8	Набавка,транспорт и вградување на топловодни пумпи за загревање на затворен Градски базен			5.000.000,00		5.000.000,00		
9	Набавка,транспорт и поставување на фотоволтаици на Градски базен			3.000.000,00		3.000.000,00		
10	Реконструкција на фасади во градот		м^2	1.200.000,00			1.200.000,00	
11	Реконструкција на игралиште во Соклански двор			3.000.000,00		3.000.000,00		
12								
ВКУПНО Л :		1.381,00		116.122.226,50	0,00	42.477.625,00	33.754.175,80	19.227.740,70
Љ. ГАСИФИКАЦИЈА НА ОПШТИНА КУМАНОВО								
1	Изградба на дел од гасификација во Куманово за приклучоци , останата потребна опрема и гасна котлара -ископ на ровови за дистрибутивен гасовод 6000м -набавка на полиетиленски цевки и црева 4000м -набавка на елементи за спојување 200парчиња -набавка на запорни органи за делници			135.130.721,00		6.000.000,00	10.000.000,00	

	20парчиња -положување и заварување на полиетиленски црева и цевки на дистрибутивна мрежа 6000м -набавка и монтажа на приклучоци на потрошувачи 250парчиња							
ВКУПНО Љ :				135.130.721,00	0,00	6.000.000,00	10.000.000,00	0,00
М. РЕКОНСТРУКЦИЈА НА ПЛОШТАД, ФОНТАНИ ,ЧЕШМИ,ОГРАДИ								
1	Реконструкција на фонтана до Охридска банка	55	$м^2$	550.000,00				550.000,00
2	Реконструкција на Градски плоштад , чешма		$м^2$	1.900.000,00			1.100.000,00	800.000,00
3	Одржување на фонтани		$м^2$	400.000,00			400.000,00	
4	Реконструкција и санација на партерно уредување во централно градско подрачје		$м^2$	630.000,00				630.000,00
5	Реконструкција на посточка ограда и поставување на нова еластична ограда на ул.Тоде Думба	125	$м^1$	1.810.000,00		1.810.000,00		
6	Реконструкција на мал плоштад кај дом на култура	4870	$м^2$	45.550.000,00		40.000.000,00	5.500.000,00	
7								
ВКУПНО М :		5050		50.840.000,00	0,00	41.810.000,00	7.000.000,00	1.980.000,00
Н. РЕКОНСТРУКЦИЈА НА ПЕШАЧКИ МОСТОВИ,ИЗГРАДБА НА МОСТ								
1	Реконструкција и изградба на пешачки мостови на 5 локации р.Којнарка,р.Липковка и р.Кумановка	5	ком.	7.250.000,00			2.900.000,00	4.350.000,00

2	мост во с.Довезенце на Крива река	1	ком.	13.910.000,00			13.910.000,00	
3	мост во с.Пчиња на река Пчиња со урдување на речно корито во зона на мостот	1	ком.	74.889.383,00			37.889.383,00	37.000.000,00
ВКУПНО Н :		7,00		96.049.383,00	0,00	0,00	54.699.383,00	41.350.000,00
Њ. ИЗГРАДБА,РЕКОНСТРУКЦИЈА,САНАЦИЈА НА ПОСТОЈНИ И НОВИ ПАРКИНГ ПРОСТОРИ								
1	Изградба на паркинг простор кај Спортска сала	1	ком.	3.000.000,00			3.000.000,00	
2	Реконструкција на паркинг простор кај Стокомак - 1 и 2 кај бул.О.Револуција	1	ком.	1.520.000,00			1.520.000,00	
3	Реконструкција на паркинг простор на Поток Серава	1	ком.	1.100.000,00		1.100.000,00		
4								
ВКУПНО Њ :		3,00		5.620.000,00	0,00	1.100.000,00	4.520.000,00	0,00

Реден број	Име на објект	Индикатор количина или должина	единечна мерка	Вкупна цена (со ддв 18%)	Под 1.000.000,00 денари	2023	2024	2025
ПРОЕКТИ ЗА ИНФРАСТРУКТУРА НА ОБЈЕКТИ ОД ОБЛАСТ НА ОБРАЗОВАНИЕТО								
1	Училишна зграда во О.О .У. 11-ти октомври -громбран и друго -Подрачно училиште во с.Речица	1	ком	160.000,00		160.000,00		
2	Училишна зграда во О.О.У. Браќа Миладонвце кров и фасада -Подрачно училиште во с.Пчиња	1	ком	4.000.000,00		4.000.000,00		

3	Училишна зграда во О.О .У. '' Вера Которка'' во с.Клечовце		ком	9.000.000,00		0,00	2.750.000,00	6.250.000,00
4	Училишна зграда во Централно училиште О.О .У .'' Кирил и Методиј'' во с.Романовце		ком	618.792,00		618.792,00		
5	Училишна зграда во О.О.У.'' Битолски Конгрес'' -кров во с.Лопате	1296	$м^2$	5.045.000,00			5.045.000,00	
6	Училишна зграда во О.О.У.'' Вук Караџиќ''		ком	786.784,00		786.784,00		
7	Училишна зграда во Централно училиште О.О.У.'' Кирил и Методиј'' во с.Агино село		ком	9.240.000,00			9.240.000,00	
8	Реконструкција на партерно уредување и инсталации за парно греење во О.О.У. '' Карпош'' с.Умин дол - Подрачно училиште во с.Љубодраг		ком	2.500.000,00			2.500.000,00	
9	Реконструкцијана училишна зграда У.О.М.О .'' Панче Пешев '' во Куманово		ком	23.000.000,00			13.000.000,00	10.000.000,00
10	Училишна зграда во О.О.У .'' Кочо Рацин'' -Подрчно училиште во с.Биљановце		ком	1.721.685,00		928.993,00		
11	Училишна зграда во О.О .У. '' 11-ти октомври'' -кров и друго -Подрачно училиште во с.Речица		ком	1.274.106,00		1.274.106,00		
12	Училишна зграда во О.О.У.'' Битолски Конгрес'' -санитарии во с.Лопате			770.860,00		141.810,00		

13	Училишна зграда во О.О.У. '' Браќа Миладовци'' - Централно училиште			4.000.000,00			4.000.000,00	
14	Училишна зграда во О.О.У. '' Јероним Де Рада'' во с.Черкези							
15	Училишна зграда во О.О .У'' Толи Зордумис'' -Подрчно училиште во с.Режановце							
				62.117.227,00	-	7.910.485,00	36.535.000,00	16.250.000,00

Реден број	Име на објект	Индикатор количина или должина	единечна мерка	Вкупна цена (со ддв 18%)	Под 1.000.000,00 денари	2023	2024	2025
ПРОЕКТИ ОД СОЦИЈАЛНА ЗАШТИТА -ДЕТСКИ ГРАДИНКИ ,ДОМ ЗА СТАРИ ЛИЦА								
1	Замена на постоечки нееколошки систем за грење во градинка ,,Ангел Шајче'' Куманово ,клон Кокиче		$м^2$	1.500.000,00			1.500.000,00	
2	Реконструкција и проширување на просторни капацитети на Ј.О.У. Дом за стари лица ,,Зафир Сајто'' Куманово		$м^2$	1.500.000,00			1.500.000,00	
ВКУПНО :				3.000.000,00	-	3.000.000,00	3.000.000,00	0,00

Реден број	Име на објект	Индикатор количина или должина	единечна мерка	Вкупна цена (со ддв 18%)	Под 1.000.000,00 денари	2023	2024	2025
ПРОЕКТИ ОД ОБЛАСТА НА КУЛТУРА								
1	Замена на постоечки нееколошки систем за греење во национална установа-Центар за култура '' Трајко Прокопиев '' Куманово (Театар Куманово)		$м^2$	1.586.000,00			1.536.000,00	50.000,00
ВКУПНО :				1.586.000,00	-		1.536.000,00	50.000,00

ПРЕОДНИ И ЗАВРШНИ ОДРЕДБИ

1. За спроведување на овој План на Програми за развој на Општина Куманово за 2023 година надлежен е Градоначалникот на Општината Куманово.

2. Планот на Програми за развој на Општина Куманово за 2023 година влегува во сила со денот на објавувањето во „Службен гласник на Општина Куманово", а ќе се применува од 1 јануари 2023 година до 31 декември 2023 година.

Бр. 09 – 10073/24
20 декември 2022 година
Куманово

Совет на Општина Куманово
Претседател,
Ивана Ѓорѓиевска, с.р.

775.

Врз основа на член 50 став 1 точка 3 од Законот за локалната самоуправа („Службен весник на РМ“ бр. 5/02), член 51 став 1 точка 3 и член 52 од Статутот на Општина Куманово, Градоначалникот на Општина Куманово, донесе

Заклучок
за објавување на Решение за давање согласност на Одлуката за измена и дополнување на Статутот на ЈП „Куманово – паркинг“ – Куманово

1. Се објавува Решението за давање согласност на Одлуката за измена и дополнување на Статутот на ЈП „Куманово – паркинг“ – Куманово, Бр. 09-10073/6, што Советот на Општина Куманово го донесе на седницата одржана на 20 декември 2022 година.

2. Заклучокот влегува во сила со денот на донесувањето, а ќе се објави во „Службен гласник на Општина Куманово”.

Бр. 08-10370/1
21 декември 2022 година
Куманово

Градоначалник
на Општина Куманово,
Максим Димитриевски, с.р.

776.

Врз основа на член 11 став 1 точка 1 од Законот за јавните претпријатија („Службен весник на РМ" бр. 38/96, 6/02, 40/03, 49/06, 22/07, 83/09, 6/12, 119/13, 41/14, 25/15, 61/15, 39/16, 64/18 и 35/19 и „Службен весник на РСМ“ бр. 275/19 и 89/22), член 25 став 1 точка 41 и член 71 став 2 од Статутот на Општина Куманово („Службен гласник на Општина Куманово" бр. 13/03, 13/07, 8/15, 11/19 и 12/21), Советот на Општина Куманово, на седницата одржана на 20 декември 2022 година, донесе

Р Е Ш Е Н И Е
за давање согласност на Одлуката за измена и дополнување на Статутот на ЈП „Куманово – паркинг“ – Куманово

1. Се дава согласност на Одлуката за измена и дополнување на Статутот на ЈП „Куманово – паркинг“ – Куманово, Бр. 02 – 451/3, донесена од Управниот одбор на Јавното претпријатие, на седницата одржана на 13.12.2022 година.

2. Решението влегува во сила со денот на објавувањето во „Службен гласник на Општината Куманово".

Бр. 09 – 10073/6
20 декември 2022 година
Куманово

Совет на Општина Куманово
Претседател,
Ивана Ѓорѓиевска, с.р.

777.

Врз основа на член 50 став 1 точка 3 од Законот за локалната самоуправа („Службен весник на РМ“ бр. 5/02), член 51 став 1 точка 3 и член 52 од Статутот на Општина Куманово, Градоначалникот на Општина Куманово, донесе

Заклучок
за објавување на Решение за давање согласност на пречистениот текст на Статутот на ЈП „Куманово – паркинг“ – Куманово

1. Се објавува Решението за давање согласност на пречистениот текст на Статутот на ЈП „Куманово – паркинг“ – Куманово, Бр. 09-10073/7, што Советот на Општина Куманово го донесе на седницата одржана на 20 декември 2022 година.

2. Заклучокот влегува во сила со денот на донесувањето, а ќе се објави во „Службен гласник на Општина Куманово”.

Бр. 08-10371/1
21 декември 2022 година
Куманово

Градоначалник
на Општина Куманово,
Максим Димитриевски, с.р.

778.

Врз основа на член 11 став 1 точка 1 од Законот за јавните претпријатија („Службен весник на РМ" бр. 38/96, 6/02, 40/03, 49/06, 22/07, 83/09, 6/12, 119/13, 41/14, 25/15, 61/15, 39/16, 64/18 и 35/19 и „Службен весник на РСМ“ бр. 275/19 и 89/22), член 25 став 1 точка 41 и член 71 став 2 од Статутот на Општина Куманово („Службен гласник на Општина Куманово" бр. 13/03, 13/07, 8/15, 11/19 и 12/21), Советот на Општина Куманово, на седницата одржана на 20 декември 2022 година, донесе

Р Е Ш Е Н И Е
за давање согласност на пречистениот текст на Статутот на ЈП „Куманово – паркинг“ – Куманово

1. Се дава согласност на пречистениот текст на Статутот на ЈП „Куманово – паркинг“ – Куманово, Бр. 02 – 451/4, донесен од Управниот одбор на Јавното претпријатие, на седницата одржана на 13.12.2022 година.

2. Решението влегува во сила со денот на објавувањето во „Службен гласник на Општината Куманово".

Бр. 09 – 10073/7
20 декември 2022 година
Куманово

Совет на Општина Куманово
Претседател,
Ивана Ѓорѓиевска, с.р.

779.

Врз основа на член 50 став 1 точка 3 од Законот за локалната самоуправа („Службен весник на РМ“ бр. 5/02), член 51 став 1 точка 3 и член 52 од Статутот на Општина Куманово, Градоначалникот на Општина Куманово, донесе

Заклучок
за објавување на Решение за давање согласност на Ценовникот за изменување и дополнување на Ценовникот на услуги на ЈП „Куманово – план“ – Куманово

1. Се објавува Решението за давање согласност на Ценовникот за изменување и дополнување на Ценовникот на услуги на ЈП „Куманово – план“ – Куманово, Бр. 09-10073/15, што Советот на Општина Куманово го донесе на седницата одржана на 20 декември 2022 година.

2. Заклучокот влегува во сила со денот на донесувањето, а ќе се објави во „Службен гласник на Општина Куманово”.

Бр. 08-10379/1
21 декември 2022 година
Куманово

Градоначалник
на Општина Куманово,
Максим Димитриевски, с.р.

780.

Врз основа на член 11 став 1 точка 5 од Законот за јавните претпријатија („Службен весник на РМ“ бр. 38/96, 6/02, 40/03, 49/06, 22/07, 83/09, 6/12, 119/13, 41/14, 138/14, 25/15, 61/15, 39/16, 64/18 и 35/19 и „Службен весник на РСМ“ бр. 275/19 и 89/22), член 25 став 1 точка 41 и член 71 став 2 од Статутот на Општина Куманово („Службен гласник на Општина Куманово" бр. 13/03, 13/07, 8/15, 11/19 и 12/21), Советот на Општина Куманово, на седницата одржана на 20 декември 2022 година, донесе

Р Е Ш Е Н И Е
за давање согласност на Ценовникот за изменување и дополнување на Ценовникот на услуги на ЈП „Куманово – план“ – Куманово

1. Се дава согласност на Ценовникот за изменување и дополнување на Ценовникот на услуги на ЈП „Куманово – план“ – Куманово, Бр. 02 – 383/4, донесен од Управниот одбор на Јавното претпријатие, на седницата одржана на 12.12.2022 година.

2. Решението влегува во сила со денот на објавувањето во „Службен гласник на Општината Куманово".

Бр. 09 – 10073/15
20 декември 2022 година
Куманово

Совет на Општина Куманово
Претседател,
Ивана Ѓорѓиевска, с.р.

781.

Врз основа на член 50 став 1 точка 3 од Законот за локалната самоуправа („Службен весник на РМ“ бр. 5/02), член 51 став 1 точка 3 и член 52 од Статутот на Општина Куманово, Градоначалникот на Општина Куманово, донесе

Заклучок
за објавување на Решение за давање согласност на пречистениот текст на Ценовникот на услуги на ЈП „Куманово – план“ – Куманово

1. Се објавува Решението за давање согласност на пречистениот текст на Ценовникот на услуги на ЈП „Куманово – план“ – Куманово, Бр. 09-10073/16, што Советот на Општина Куманово го донесе на седницата одржана на 20 декември 2022 година.

2. Заклучокот влегува во сила со денот на донесувањето, а ќе се објави во „Службен гласник на Општина Куманово”.

Бр. 08-10380/1
21 декември 2022 година
Куманово

Градоначалник
на Општина Куманово,
Максим Димитриевски, с.р.

782.

Врз основа на член 11 став 1 точка 5 од Законот за јавните претпријатија („Службен весник на РМ“ бр. 38/96, 6/02, 40/03, 49/06, 22/07, 83/09, 6/12, 119/13, 41/14, 138/14, 25/15, 61/15, 39/16, 64/18 и 35/19 и „Службен весник на РСМ“ бр. 275/19 и 89/22), член 25 став 1 точка 41 и член 71 став 2 од Статутот на Општина Куманово („Службен гласник на Општина Куманово" бр. 13/03, 13/07, 8/15, 11/19 и 12/21), Советот на Општина Куманово, на седницата одржана на 20 декември 2022 година, донесе

Р Е Ш Е Н И Е
за давање согласност на пречистениот текст на Ценовникот на услуги на ЈП „Куманово – план“ – Куманово

1. Се дава согласност на пречистениот текст на Ценовникот на услуги на ЈП „Куманово – план“ – Куманово, Бр. 02 – 383/6, донесен од Управниот одбор на Јавното претпријатие, на седницата одржана на 12.12.2022 година.

2. Решението влегува во сила со денот на објавувањето во „Службен гласник на Општината Куманово".

Бр. 09 – 10073/16
20 декември 2022 година
Куманово

Совет на Општина Куманово
Претседател,
Ивана Ѓорѓиевска, с.р.

783.

Врз основа на член 50, став 1, точка 16 и член 63 од Законот за локалната самоуправа (,,Службен весник на Р.М., Бр.05/02), член 115, став 1 и член 118 од Законот за основното образование (,,Службен весник на Република Северна Македонија., Бр.161/19, 229/20), Градоначалникот на Општина Куманово донесе

Р Е Ш Е Н И Е
за констатирање престанок на вршител на должност директор на Општинско Основно Училиште ,,Вера Которка“ с.Клечовце Куманово

1. Вршител на должност директор на Општинско Основно Училиште ,,Вера Которка“ с.Клечовце Куманово, Андријана Аскелиевска, престанува поради истек на периодот за кој е именуван;
2. Со донесување на ова Решение престанува да важи Решението на Градоначалникот на Општина Куманово Бр.УП1 08-4049 од 07.06.2022 година;
3. Решението влегува во сила со 06.12.2022 година денот на донесувањето и ќе се објави во ,,Службен гласник на Општина Куманово“.

ОБРАЗЛОЖЕНИЕ

Со Решение на Градоначалникот на Општина Куманово бр.УП1 08-4049 од 07.06.2022 година, Андријана Аскелиевска беше именувана за вршител на должност директор на Општинско Основно Училиште ,,Вера Которка“ с.Клечовце Куманов , за период до шест месеци од денот на именување. Согласно наведените одредби за надлежностите на Градоначалник на Општина утврдени во Законот за основно образование, Градоначалник на Општина Куманово одлучи како во диспозитивот на ова решение.

Правна поука: На ова Решение дозволена е жалба во рок од 15 дена од денот на добивањето, до Државна комисија за одлучување во управна постапка и постапка од работен однос во втор степен.

Бр.УП1- 08 - 4049
5 декември 2022 година
Куманово

Градоначалник
на Општина Куманово,
Максим Димитриевски, с.р.

784.

Врз основа на член 50 став 1 точка 16 и член 63 од Законот за локалната самоуправа („Службен весник на Р.М. бр.05/02“), член 115, став 1 и член 118 од Законот за основното образование („Службен весник на Република Северна Македонија“ бр.161/19, 229/20), Градоначалникот на Општина Куманово донесе

Р Е Ш Е Н И Е
за именување на вршител на должност директор на Општинско Основно Училиште „Вера Которка“ с.Клечовце Куманово

1. **СЕ ИМЕНУВА Ивана Ѓоргиевска**, дипломиран професор по одделенска настава, за вршител на должност директор на Општинско Основно Училиште ,,Вера Которка“ с.Клечовце Куманово;
2. Вршител на должност директор на училиштето од точка 1, трае до изборот на директор на училиштето, но не подолго од шест месеци од денот на неговото именување;
3. Решението влегува во сила од 07.12.2022 година и ќе се објави во „Службен гласник на Општина Куманово“.

ОБРАЗЛОЖЕНИЕ

Со Решение на Градоначалникот на Општина Куманово, беше констатиран престанок на вршител на должност директор на Општинско Основно Училиште ,,Вера Которка“ с.Клечовце Куманово, врз основа на истек на периодот за кој е избран. Согласно Законот за основно образование, Градоначалникот во рок од три дена од разрешувањето на директорот, именува вршител на должност директор на училиштето и едно лице едноподруго не може да биде именувано за вршител на должност директор на основно училиште. Постапувајќи согласно наведениот закон, Градоначалникот на Општина Куманово одлучи како во диспозитивот на ова Решение.

Правна поука: На ова Решение е дозволена жалба во рок од 15 дена од денот на добивање до Државната комисија за одлучување во управна постапка и постапка од работен однос во втор степен.

Бр.УП1 08 - 7689
5 декември 2022 година
Куманово

Градоначалник
на Општина Куманово
Максим Димитриевски, с.р.

785.

Врз основа на член 50 став 1 точка 3 од Законот за локалната самоуправа („Службен весник на РМ“ бр. 5/02), член 51 став 1 точка 3 и член 52 од Статутот на Општина Куманово, Градоначалникот на Општина Куманово, донесе

Заклучок
за објавување на Заклучокот за усвојување на Програмата за работа на ЈП „Пазаришта“ – Куманово за 2023 година

1. Се објавува Заклучокот за усвојување на Програмата за работа на ЈП „Пазаришта“ – Куманово за 2023 година, Бр. 09-10073/3, што Советот на Општина Куманово го донесе на седницата одржана на 20 декември 2022 година.

2. Овој Заклучок влегува во сила со денот на донесувањето, а ќе се објави во „Службен гласник на Општина Куманово”.

Бр. 08-10367/1
21 декември 2022 година
Куманово

Градоначалник
на Општина Куманово,
Максим Димитриевски, с.р.

786.

Врз основа на член 36 став 1 точка 6 од Законот за локалната самоуправа („Службен весник на РМ” бр. 5/02) и член 25 став 1 точка 27 од Статутот на Општина Куманово („Службен гласник на Општина Куманово” бр. 13/03, 13/07, 8/15, 11/19 и

12/21), Советот на Општина Куманово, на седницата одржана на 20 декември 2022 година, донесе

З А К Л У Ч О К
за усвојување на Програма за работа на ЈП „Пазаришта“ – Куманово за 2023 година

1. Се усвојува Програмата за работа на ЈП „Пазаришта“ – Куманово за 2023 година.

2. Заклучокот влегува во сила со денот на објавувањето во „Службен гласник на Општина Куманово”.

Бр. 09 – 10073/3
20 декември 2022 година
Куманово

Совет на Општина Куманово
Претседател,
Ивана Ѓорѓиевска, с.р.

787.

Врз основа на член 50 став 1 точка 3 од Законот за локалната самоуправа („Службен весник на РМ“ бр. 5/02), член 51 став 1 точка 3 и член 52 од Статутот на Општина Куманово, Градоначалникот на Општина Куманово, донесе

Заклучок
за објавување на Заклучокот за усвојување на Програмата за работа на ЈП „Куманово – паркинг“ – Куманово со финансиски план за 2023 година

1. Се објавува Заклучокот за усвојување на Програмата за работа на ЈП „Куманово – паркинг“ – Куманово со финансиски план за 2023 година, Бр. 09-10073/4, што Советот на Општина Куманово го донесе на седницата одржана на 20 декември 2022 година.

2. Овој Заклучок влегува во сила со денот на донесувањето, а ќе се објави во „Службен гласник на Општина Куманово”.

Бр. 08-10368/1
21 декември 2022 година
Куманово

Градоначалник
на Општина Куманово,
Максим Димитриевски, с.р.

788.

Врз основа на член 36 став 1 точка 6 од Законот за локалната самоуправа („Службен весник на РМ” бр. 5/02) и член 25 став 1 точка 27 од Статутот на Општина Куманово („Службен гласник на Општина Куманово” бр. 13/03, 13/07, 8/15, 11/19 и 12/21), Советот на Општина Куманово, на седницата одржана на 20 декември 2022 година, донесе

З А К Л У Ч О К
за усвојување на Програма за работа на ЈП „Куманово – паркинг“ – Куманово со финансиски план за 2023 година

1. Се усвојува Програмата за работа на ЈП „Куманово – паркинг“ – Куманово со финансиски план за 2023 година.

2. Заклучокот влегува во сила со денот на објавувањето во „Службен гласник на Општина Куманово”.

Бр. 09 – 10073/4
20 декември 2022 година
Куманово

Совет на Општина Куманово
Претседател,
Ивана Ѓорѓиевска, с.р.

789.

Врз основа на член 50 став 1 точка 3 од Законот за локалната самоуправа („Службен весник на РМ“ бр. 5/02), член 51 став 1 точка 3 и член 52 од Статутот на Општина Куманово, Градоначалникот на Општина Куманово, донесе

Заклучок
за објавување на Заклучокот за усвојување на Програмата за повластено користење на паркинг услуги на јавните паркиралишта и јавните површини наменети за паркирање со кои стопанисува ЈП „Куманово – паркинг“ – Куманово од страна на лица со посебни потреби за 2023 година

1. Се објавува Заклучокот за усвојување на Програмата за повластено користење на паркинг услуги на јавните паркиралишта и јавните површини наменети за паркирање со кои стопанисува ЈП „Куманово – паркинг“ – Куманово од страна на лица со посебни потреби за 2023 година, Бр. 09-10073/5, што Советот на Општина Куманово го донесе на седницата одржана на 20 декември 2022 година.

2. Овој Заклучок влегува во сила со денот на донесувањето, а ќе се објави во „Службен гласник на Општина Куманово”.

Бр. 08-10369/1
21 декември 2022 година
Куманово

Градоначалник
на Општина Куманово,
Максим Димитриевски, с.р.

790.

Врз основа на член 36 став 1 точка 6 од Законот за локалната самоуправа („Службен весник на РМ” бр. 5/02) и член 25 став 1 точка 27 од Статутот на Општина Куманово („Службен гласник на Општина Куманово” бр. 13/03, 13/07, 8/15, 11/19 и 12/21), Советот на Општина Куманово, на седницата одржана на 20 декември 2022 година, донесе

З А К Л У Ч О К
за усвојување на Програма за повластено користење на паркинг услуги на јавните паркиралишта и јавните површини наменети за паркирање со кои стопанисува ЈП „Куманово – паркинг“ – Куманово од страна на лица со посебни потреби за 2023 година

1. Се усвојува Програмата за повластено користење на паркинг услуги на јавните паркиралишта и јавните површини наменети за паркирање со кои стопанисува ЈП „Куманово – паркинг“ – Куманово од страна на лица со посебни потреби за 2023 година.

2. Заклучокот влегува во сила со денот на објавувањето во „Службен гласник на Општина Куманово”.

Бр. 09 – 10073/5
20 декември 2022 година
Куманово

Совет на Општина Куманово
Претседател,
Ивана Ѓорѓиевска, с.р.

791.

Врз основа на член 50 став 1 точка 3 од Законот за локалната самоуправа („Службен весник на РМ“ бр. 5/02), член 51 став 1 точка 3 и член 52 од Статутот на Општина Куманово, Градоначалникот на Општина Куманово, донесе

Заклучок
за објавување на Заклучокот во врска со усмената Информација во врска со барањето на Месна заедница на с. Романовце за преземање на водоводниот систем на с. Романовце од страна на ЈП „Водовод“ – Куманово

1. Се објавува Заклучокот во врска со усмената Информација во врска со барањето на Месна заедница на с. Романовце за преземање на водоводниот систем на с. Романовце од страна на ЈП „Водовод“ – Куманово, Бр. 09–10073/8, што Советот на Општина Куманово го донесе на седницата одржана на 20 декември 2022 година.

2. Овој Заклучок влегува во сила со денот на донесувањето, а ќе се објави во „Службен гласник на Општина Куманово”.

Бр. 08-10372/1
21 декември 2022 година
Куманово

Градоначалник
на Општина Куманово,
Максим Димитриевски, с.р.

792.

Врз основа на член 69 од Статутот на Општина Куманово („Службен гласник на Општина Куманово” бр. 13/03, 13/07, 8/15, 11/19 и 12/21), Советот на Општина Куманово, расправајќи по усмената Информација во врска со барањето на Месна заедница на с. Романовце за преземање на водоводниот систем на с. Романовце од страна на ЈП „Водовод“ – Куманово, на седницата одржана на 20 декември 2022 година, го донесе следниот

З А К Л У Ч О К

1. Да се одржи работен состанок на Одборот на водокорисници на Месна заедница на с. Романовце, Градоначалникот на Општина Куманово, претседателот на Советот на Општина Куманово, координаторите на советничките групи и в.д. директорот на ЈП „Водовод“ – Куманово, на кој ќе биде утврдена фактичката состојба на проблемот со водоснабдување во с. Романовце и ќе бидат прецизирани конкретни чекори кои Одборот треба да ги преземе и заврши во насока на изнаоѓање на соодветно решение.

2. Заклучокот влегува во сила со денот на објавувањето во „Службен гласник на Општина Куманово”.

Бр. 09 – 10073/8
20 декември 2022 година
Куманово

Совет на Општина Куманово
Претседател,
Ивана Ѓорѓиевска, с.р.

793.

Врз основа на член 50 став 1 точка 3 од Законот за локалната самоуправа („Службен весник на РМ“ бр. 5/02), член 51 став 1 точка 3 и член 52 од Статутот на Општина Куманово, Градоначалникот на Општина Куманово, донесе

Заклучок
за објавување на Заклучокот за усвојување на Извештајот за реализација на Програмата за урбанистичко планирање на подрачјето на Општина Куманово за 2022 година

1. Се објавува Заклучокот за усвојување на Извештајот за реализација на Програмата за урбанистичко планирање на подрачјето на Општина Куманово за 2022 година, Бр. 09-10073/10, што Советот на Општина Куманово го донесе на седницата одржана на 20 декември 2022 година.

2. Овој Заклучок влегува во сила со денот на донесувањето, а ќе се објави во „Службен гласник на Општина Куманово”.

Бр. 08-10374/1
21 декември 2022 година
Куманово

Градоначалник
на Општина Куманово,
Максим Димитриевски, с.р.

794.

Врз основа на член 69 од Статутот на Општина Куманово („Службен гласник на Општина Куманово” бр. 13/03, 13/07, 8/15, 11/19 и 12/21), Советот на Општина Куманово, на седницата одржана на 20 декември 2022 година, донесе

З А К Л У Ч О К
за усвојување на Извештај за реализација на Програмата за урбанистичко планирање на подрачјето на Општина Куманово за 2022 година

1. Се усвојува Извештајот за реализација на Програмата за урбанистичко планирање на подрачјето на Општина Куманово за 2022 година.

2. Заклучокот влегува во сила со денот на објавувањето во „Службен гласник на Општина Куманово”.

Бр. 09 - 10073/10
20 декември 2022 година
Куманово

Совет на Општина Куманово
Претседател,
Ивана Ѓорѓиевска, с.р.

795.

Врз основа на член 50 став 1 точка 3 од Законот за локалната самоуправа („Службен весник на РМ“ бр. 5/02), член 51 став 1 точка 3 и член 52 од Статутот на Општина Куманово, Градоначалникот на Општина Куманово, донесе

Заклучок
за објавување на Заклучокот за усвојување на Програмата за работа на ЈП „Куманово – план“ – Куманово за 2023 година

1. Се објавува Заклучокот за усвојување на Програмата за работа на ЈП „Куманово – план“ – Куманово за 2023 година, Бр. 09-10073/14, што Советот на Општина Куманово го донесе на седницата одржана на 20 декември 2022 година.

2. Овој Заклучок влегува во сила со денот на донесувањето, а ќе се објави во „Службен гласник на Општина Куманово”.

Бр. 08-10378/1
21 декември 2022 година
Куманово

Градоначалник
на Општина Куманово,
Максим Димитриевски, с.р.

796.

Врз основа на член 36 став 1 точка 6 од Законот за локалната самоуправа („Службен весник на РМ” бр. 5/02) и член 25 став 1 точка 27 од Статутот на Општина Куманово („Службен гласник на Општина Куманово” бр. 13/03, 13/07, 8/15, 11/19 и 12/21), Советот на Општина Куманово, на седницата одржана на 20 декември 2022 година, донесе

З А К Л У Ч О К
за усвојување на Програма за работа на ЈП „Куманово – план“ – Куманово за 2023 година

1. Се усвојува Програмата за работа на ЈП „Куманово – план“ – Куманово за 2023 година.

2. Заклучокот влегува во сила со денот на објавувањето во „Службен гласник на Општина Куманово”.

Бр. 09 – 10073/14
20 декември 2022 година
Куманово

Совет на Општина Куманово
Претседател,
Ивана Ѓорѓиевска, с.р.

797.

Врз основа на член 50 став 1 точка 3 од Законот за локалната самоуправа („Службен весник на РМ“ бр. 5/02), член 51 став 1 точка 3 и член 52 од Статутот на Општина Куманово, Градоначалникот на Општина Куманово, донесе

Заклучок
за објавување на Заклучокот за усвојување на Годишната програма на Фондација за култура и спорт „Куманово“ – Куманово за 2023 година

1. Се објавува Заклучокот за усвојување на Годишната програма на Фондација за култура и спорт „Куманово“ – Куманово за 2023 година, Бр. 09-10073/17, што Советот на Општина Куманово го донесе на седницата одржана на 20 декември 2022 година.

2. Овој Заклучок влегува во сила со денот на донесувањето, а ќе се објави во „Службен гласник на Општина Куманово”.

Бр. 08-10381/1
21 декември 2022 година
Куманово

Градоначалник
на Општина Куманово,
Максим Димитриевски, с.р.

798.

Врз основа на член 66 од Статутот на Општина Куманово („Службен гласник на Општина Куманово” бр. 13/03, 13/07, 8/15, 11/19 и 12/21), Советот на Општина Куманово, на седницата одржана на 20 декември 2022 година, донесе

З А К Л У Ч О К
за усвојување на Годишна програма на Фондација за култура и спорт „Куманово“ - Куманово за 2023 година

1. Се усвојува Годишната програма на Фондацијата за култура и спорт „Куманово“ - Куманово за 2023 година.

2. Заклучокот влегува во сила со денот на објавувањето во „Службен гласник на Општина Куманово”.

Бр. 09 – 10073/17
20 декември 2022 година
Куманово

Совет на Општина Куманово
Претседател,
Ивана Ѓорѓиевска, с.р.

799.

Врз основа на член 50 став 1 точка 3 од Законот за локалната самоуправа („Службен весник на РМ“ бр. 5/02), член 51 став 1 точка 3 и член 52 од Статутот на Општина Куманово, Градоначалникот на Општина Куманово, донесе

Заклучок
за објавување на Заклучокот за усвојување на Планот за подобрување на квалитетот на амбиенталниот воздух за општина Куманово за период 2022 – 2026

1. Се објавува Заклучокот за усвојување на Планот за подобрување на квалитетот на амбиенталниот воздух за општина Куманово за период 2022 – 2026, Бр. 09-10073/29, што Советот на Општина Куманово го донесе на седницата одржана на 20 декември 2022 година.

2. Овој Заклучок влегува во сила со денот на донесувањето, а ќе се објави во „Службен гласник на Општина Куманово".

Бр. 08-10393/1
21 декември 2022 година
Куманово

Градоначалник
на Општина Куманово,
Максим Димитриевски, с.р.

800.

Врз основа на член 66 од Статутот на Општина Куманово („Службен гласник на Општина Куманово" бр. 13/03, 13/07, 8/15, 11/19 и 12/21), Советот на Општина Куманово, на седницата одржана на 20 декември 2022 година, донесе

З А К Л У Ч О К
за усвојување на План за подобрување на квалитетот на амбиенталниот воздух за општина Куманово за период 2022 – 2026

1. Се усвојува Планот за подобрување на квалитетот на амбиенталниот воздух за општина Куманово за период 2022 – 2026.

2. Заклучокот влегува во сила со денот на објавувањето во „Службен гласник на Општина Куманово".

Бр. 09 – 10073/29
20 декември 2022 година
Куманово

Совет на Општина Куманово
Претседател,
Ивана Ѓорѓиевска, с.р.

СОДРЖИНА

739. Заклучок за објавување на Одлука за давање согласност на Измена и дополнување на Годишен план за вработување во 2023 година на ООУ „Вук Караџиќ" – Куманово……..... 812

740. Одлука за давање согласност на Измена и дополнување на Годишен план за вработување во 2023 година на ООУ „Вук Караџиќ" – Куманово..... 812

741. Заклучок за објавување на Одлука за донесување на Измена и дополна на ДУП за дел од УЕ „Тоде Мендол", дел од УБ 63, плански опфат меѓу крак на ул. „11-ти Октомври",ул. „11-ти Октомври", ул. „3-та МУБ", ул. „ЈНА" и ул. „Новопланирана 1" – Општина Куманово..... 813

742. Одлука за донесување на Измена и дополна на ДУП за дел од УЕ „Тоде Мендол", дел од УБ 63. плански опфат меѓу крак на ул. „11-ти Октомври", ул. „11-ти Октомври", ул. „3-та МУБ", ул. „ЈНА" и ул. „Новопланирана 1" – Општина Куманово..... 813

743. Заклучок за објавување на Одлука за утврдување на критериуми за распределба на блок – дотации за основно образование за 2023 година..... 814

744. Одлука за утврдување на критериуми за распределба на блок – дотации за основно образование за 2023 година..... 814

745. Заклучок за објавување на Одлука за утврдување на критериуми за распределба на блок – дотации за средно образование за 2023 година..... 816

746. Одлука за утврдување на критериуми за распределба на блок – дотации за средно образование за 2023 година..... 816

747. Заклучок за објавување на Одлука за давање на трајно користење на движни ствари (електронски уреди – таблети) – сопственост на Општина Куманово на 16 општински основни училишта 818

748. Одлука за давање на трајно користење на движни ствари (електронски уреди - таблети) - сопственост на Општина Куманово на 16 општински основни училишта 818

749. Заклучок за објавување на Одлука за давање на трајно користење на движна ствар – сопственост на Општина Куманово на Јавно претпријатие „Водовод" – Куманово..... 822

750. Одлука за давање на трајно користење на движна ствар - сопственост на Општина Куманово на Јавно претпријатие ,,Водовод" - Куманово..... 823

751. Заклучок за објавување на Одлука за давање на трајно користење на движни ствари – сопственост на Општина Куманово на Јавно претпријатие „Чистота и зеленило" – Куманово..... 823

752. Одлука за давање на трајно користење на движни ствари - сопственост на Општина Куманово на Јавно претпријатие ,,Чистота и зеленило" – Куманово..... 823

753. Заклучок за објавување на Одлука за исплата на еднократна парична помош од Буџетот на Општина Куманово за 2022 година 824

754. Одлука за исплата на еднократна парична помош од Буџетот на Општина Куманово за 2022 година..... 824

755. Заклучок за објавување на Програма за урбанистичко планирање на подрачјето на Општина Куманово за 2023 година 825

756. Програма за урбанистичко планирање на подрачјето на Општина Куманово за 2023 година 825

757. Заклучок за објавување на Програма за работа во областа на располагањето со градежно земјиште во сопственост на Република Северна Македонија на подрачјето на Општина Куманово за 2023 година…… 835

758. Програма за работа во областа на располагањето со градежно земјиште во сопственост на Република Северна Македонија на подрачјето на Општина Куманово за 2023 година..... 836

759. Заклучок за објавување на Програма за спроведување на општите мерки за заштита на населението од заразни болести во 2023 година..... 866

760. Програма за спроведување на општите мерки за заштита на населението од заразни болести во 2023 година..... 866

761. Заклучок за објавување на Програма за субвенционирање на здруженија и фондации од Општина Куманово за бесплатен посебен превоз за 2023 година..... 875

762.Програма за субвенционирање на здруженија и фондации од Општина Куманово за бесплатен посебен превоз за 2023 година..... 876

763. Заклучок за објавување на Програма за субвенционирање на наставни, воннаставни и спортски активности по пливање во Затворениот базен – Куманово за учениците од основните и средните училишта од Општина Куманово за 2023 година…..... 877

764.Програма за субвенционирање на наставни, воннаставни и спортски активности по пливање во Затворениот базен – Куманово за учениците од основните и средните училишта од Општина Куманово за 2023 година..... 877

765. Заклучок за објавување на Програма за уредување на градежно земјиште, изградба и одржување на комунална инфраструктура на град Куманово за 2023 година..... 878

766. Програма за уредување на градежно земјиште, изградба и одржување на комунална инфраструктура на град Куманово за 2023 година..... 879

767. Заклучок за објавување на Програма за изградба, реконструкција, одржување и заштита на локалните патишта и улици во Општината Куманово за 2023 година..... 910

768. Програма за изградба, реконструкција, одржување и заштита на локалните патишта и улици во Општината Куманово за 2023 година..... 910

769. Заклучок за објавување на Програма на активности од областа на заштитата на животната средина и природата на Општина Куманово за 2023 година..... 914

770. Програма на активности од областа на заштитата на животната средина и природата на Општина Куманово за 2023 година..... 914

771. Заклучок за објавување на Програма за субвенционирање на граѓани за приклучок на гасификациона мрежа на подрачје на Општина Куманово за 2023 година..... 927

772. Програма за субвенционирање на граѓани за приклучок на гасификациона мрежа на подрачје на Општина Куманово за 2023 година..... 927

773. Заклучок за објавување на План на програми за развој на Општина Куманово за 2023 година 931

774. План на програми за развој на Општина Куманово за 2023 година 932

775. Заклучок за објавување на Решение за давање согласност на Одлуката за измена и дополнување на Статутот на ЈП „Куманово – паркинг“ – Куманово..... 972

776. Решение за давање согласност на Одлуката за измена и дополнување на Статутот на ЈП „Куманово – паркинг“ – Куманово..... 972

777. Заклучок за објавување на Решение за давање согласност на пречистениот текст на Статутот на ЈП „Куманово – паркинг“ – Куманово 972

778. Решение за давање согласност на пречистениот текст на Статутот на ЈП „Куманово – паркинг“ – Куманово..... 973

779. Заклучок за објавување на Решение за давање согласност на Ценовникот за изменување и дополнување на Ценовникот на услуги на ЈП „Куманово – план“ – Куманово..... 973

780. Решение за давање согласност на Ценовникот за изменување и дополнување на Ценовникот на услуги на ЈП „Куманово – план“ – Куманово..... 974

781. Заклучок за објавување на Решение за давање согласност на пречистениот текст на Ценовникот на услуги на ЈП „Куманово – план“ – Куманово..... 974

782. Решение за давање согласност на пречистениот текст на Ценовникот на услуги на ЈП „Куманово – план“ – Куманово..... 974

783. Решение за констатирање престанок на вршител на должност директор на Општинско Основно Училиште ,,Вера Которка“ с.Клечовце Куманово..... 975

784. Решение за именување на вршител на должност директор на Општинско Основно Училиште „Вера Которка“ с.Клечовце Куманово..... 975

785. Заклучок за објавување на Заклучокот за усвојување на Програмата за работа на ЈП „Пазаришта“ – Куманово за 2023 година..... 976

786. Заклучок за усвојување на Програма за работа на ЈП „Пазаришта“ – Куманово за 2023 година..... 976

787. Заклучок за објавување на Заклучокот за усвојување на Програмата за работа на ЈП „Куманово – паркинг“ – Куманово со финансиски план за 2023 година 977

788. Заклучок за усвојување на Програма за работа на ЈП „Куманово – паркинг“ – Куманово со финансиски план за 2023 година..... 977

789. Заклучок за објавување на Заклучокот за усвојување на Програмата за повластено користење на паркинг услуги на јавните паркиралишта и јавните површини наменети за паркирање со кои стопанисува ЈП „Куманово – паркинг“ – Куманово од страна на лица со посебни потреби за 2023 година..... 978

790. Заклучок за усвојување на Програма за повластено користење на паркинг услуги на јавните паркиралишта и јавните површини наменети за паркирање со кои стопанисува ЈП „Куманово – паркинг“ – Куманово од страна на лица со посебни потреби за 2023 година..... 978

791. Заклучок за објавување на Заклучокот во врска со усмената Информација во врска со барањето на Месна заедница на с. Романовце за преземање на водоводниот систем на с. Романовце од страна на ЈП „Водовод“ – Куманово..... 978

792. З А К Л У Ч О К..... 979

793. Заклучок за објавување на Заклучокот за усвојување на Извештајот за реализација на Програмата за урбанистичко планирање на подрачјето на Општина Куманово за 2022 година 979

794. Заклучок за усвојување на Извештај за реализација на Програмата за урбанистичко планирање на подрачјето на Општина Куманово за 2022 година 980

795. Заклучок за објавување на Заклучокот за усвојување на Програмата за работа на ЈП „Куманово – план“ – Куманово за 2023 година..... 980

796. Заклучок за усвојување на Програма за работа на ЈП „Куманово – план“ – Куманово за 2023 година..... 980

797. Заклучок за објавување на Заклучокот за усвојување на Годишната програма на Фондација за култура и спорт „Куманово“ – Куманово за 2023 година..... 981

798. Заклучок за усвојување на Годишна програма на Фондација за култура и спорт „Куманово“ - Куманово за 2023 година..... 981

799. Заклучок за објавување на Заклучокот за усвојување на Планот за подобрување на квалитетот на амбиенталниот воздух за општина Куманово за период 2022 – 2026..... 981

800. Заклучок за усвојување на План за подобрување на квалитетот на амбиенталниот воздух за општина Куманово за период 2022 – 2026..... 982